Data presentazione: 08/02/1996 - Data: 28/01/2024 - n. T10593 - Richiedente: FGTLBT69C53G914L

MODULARIO
F. rig. rend. 497

MINISTERO DELLE FINANZE
DIREZIONE GENERALE DEL CATASTO E DEI SS.TT.EE.

CATASTO EDILIZIO URBANO (RDL 13-4-1939, n. 652)

MOD. BN (C

LIRE 500

Planimetria di u.i.u. in Comune di GRUARO via G. Deledda civ. 11

PIANO SEMINTERRATO

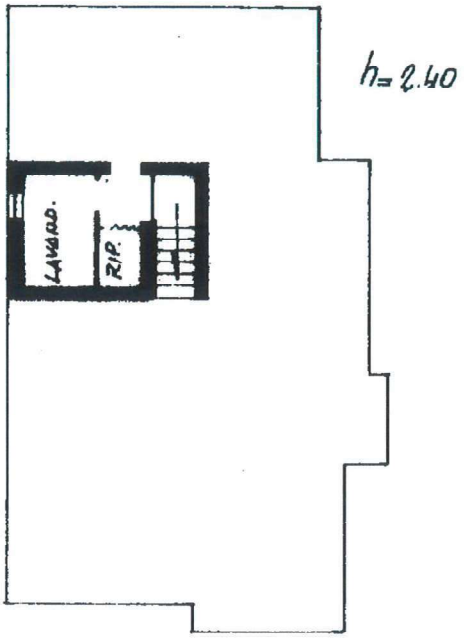

PIANO RIALZATO

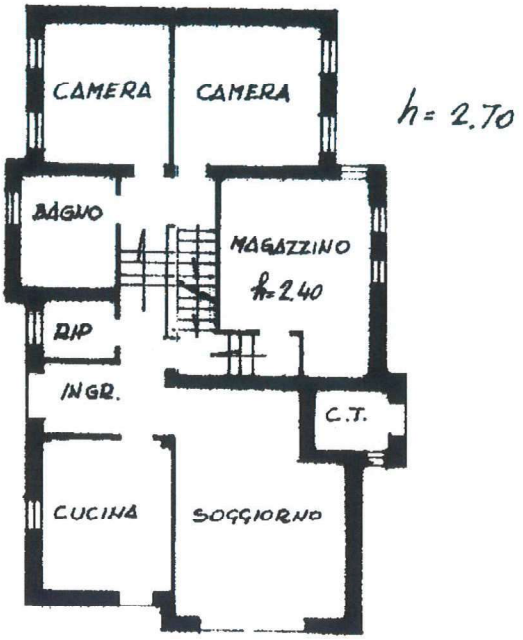

PIANO PRIMO

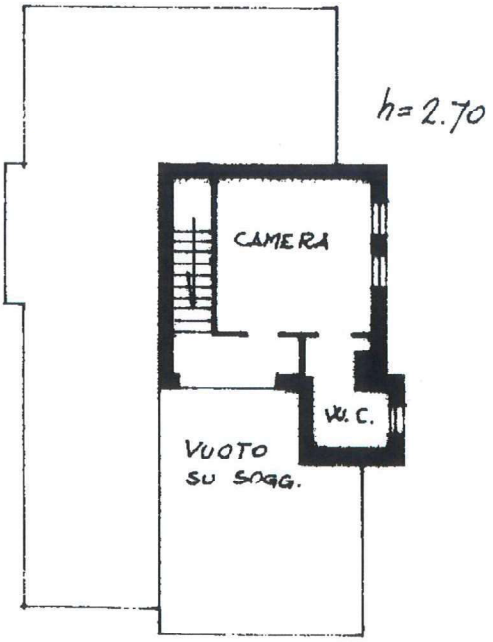

PLANIMETRIA 1:2000

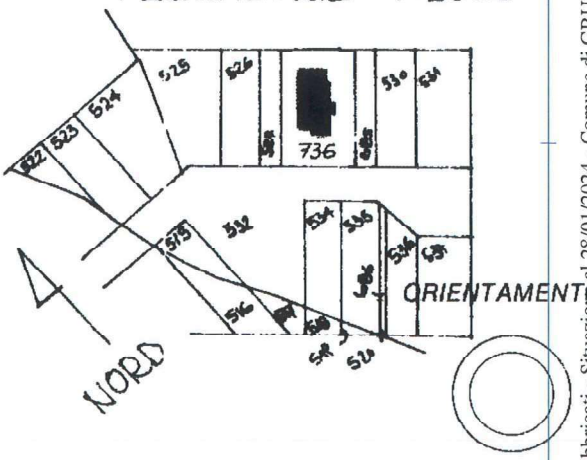

SCALA DI 1: 20

Dichiarazione di N.C. ☒
Denuncia di variazione ☐

Compilata dal p.e. [redacted]
(Titolo, cognome e nome)

Iscritto all'albo dei Periti ed ind. della provincia di Venezia 1002

data 11.01.1996 Firma

RISERVATO ALL'UFFICIO

Identificativi catastali
F. 6
n. 736 sub. 3

Roma - Istituto Poligrafico e Zecca dello Stato - P.V.

Ultima planimetria in atti
Data presentazione: 08/02/1996 - Data: 28/01/2024 - n. T10593 - Richiedente: FGTLBT69C53G914L
Totale schede: 1 - Formato di acquisizione: A4(210x297) - Formato stampa: A4(210x297)
Catasto dei Fabbricati - Situazione al 28/01/2024 - Comune di GRUARO(E215) - < Foglio 6 - Particella 736 - Subalterno 3 >
10 metri

Data presentazione: 08/02/1996 - Data: 28/01/2024 - n. T10590 - Richiedente: FGTLBT69C53G914L

MODULARIO
F rig rend 497

MINISTERO DELLE FINANZE
DIREZIONE GENERALE DEL CATASTO E DEI SS.TT.EE.

CATASTO EDILIZIO URBANO (RDL 13-4-1939, n. 652)

MOD. N (C

LIRE 500

Planimetria di u.i.u. in Comune di GRUARO via G. Deledda civ. 11

PIANO SEMINTERRATO

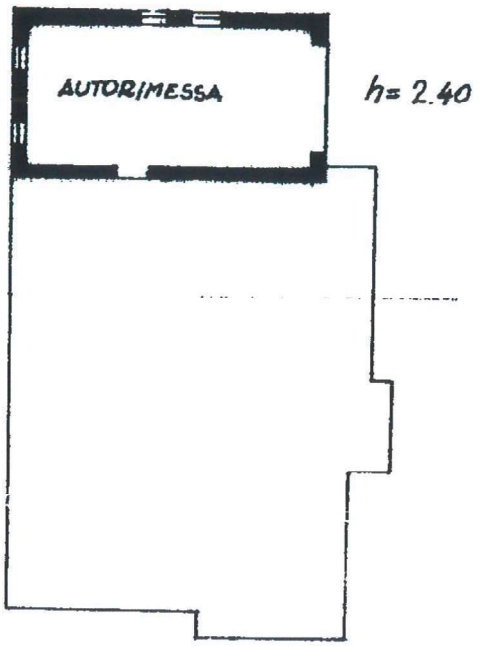

PLANIMETRIA 1:2000

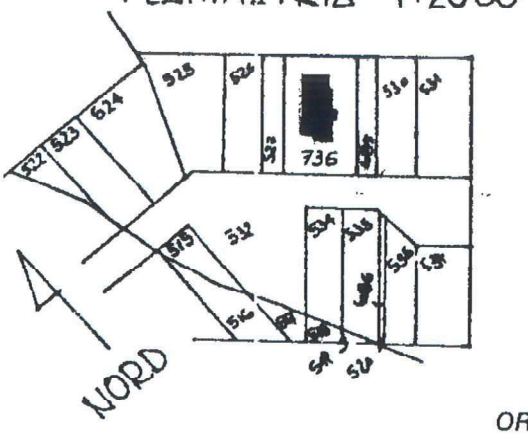

ORIENTAMENTO

SCALA DI 1:

Dichiarazione di N.C. ☒
Denuncia di variazione ☐

Compilata dal [redacted]
(Titolo, cognome e nome)

Iscritto all'albo dei Periti ed Esp.

della provincia di VENEZIA

data 14.01.1996 Firma

RISERVATO ALL'UFFICIO

1 U.I.

Ultima planimetria in atti

Identificativi catastali: F. 6 n. 736 sub. 2

Totale schede: 1 - Formato di acquisizione: A4(210x297) - Formato di stampa: A4(210x297)

Roma - Istituto Poligrafico e Zecca dello Stato - P.V.

Catasto dei Fabbricati - Situazione al 28/01/2024 - Comune di GRUARO(E215) - < Foglio 6 - Particella 736 - Subalterno 2 >

10 metri

Data presentazione: 08/02/1996 - Data: 15/01/2024 - n. T298327 - Richiedente: Telematico

COMUNE DI GRUARO - VE -

ELABORATO PLANIMETRICO 1:200

DITTA : [redacted]

RIF. TIPO MAPP. 14672 / 04.10.1994

PIANO SEMINTERRATO

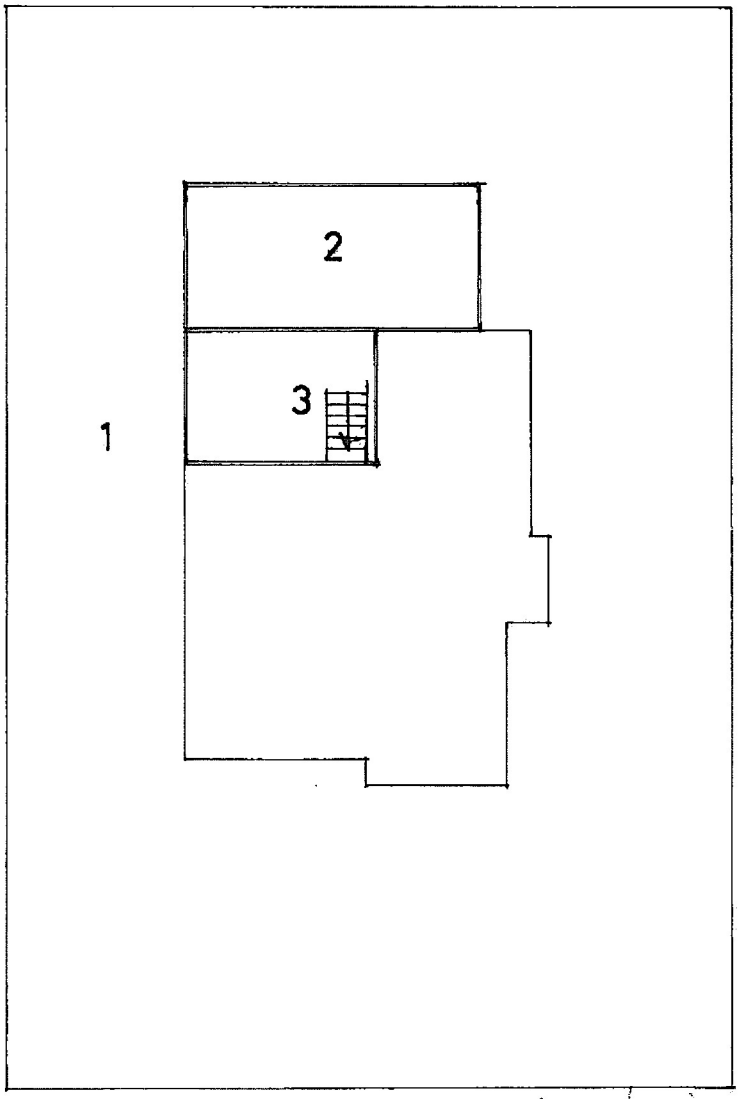

PIANO RIALZATO

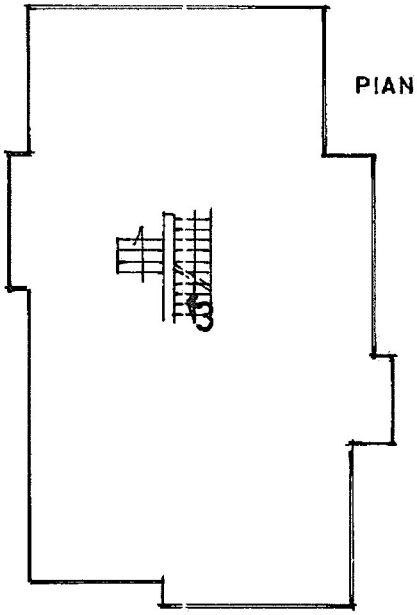

FOGLIO 6 MAPP 736 SUB 1 bene comu non censib

FOGLIO 6 MAPP 736 SUB 2 autorimess (Piano S1)

FOGLIO 6 MAPP 736 SUB 3 abitazion (Piano S1-T-1)

6/736/1997

PIANO PRIMO

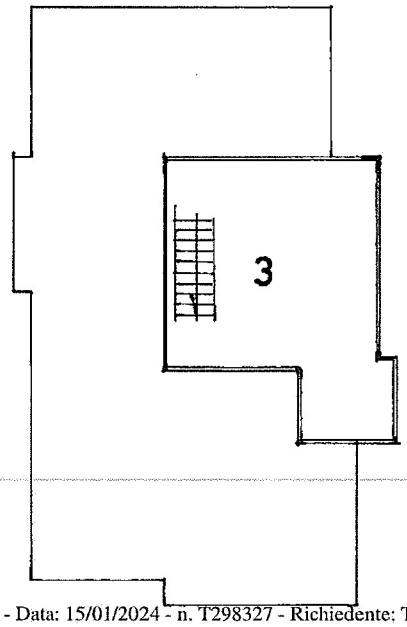

PLANIMETRIA 1:2000

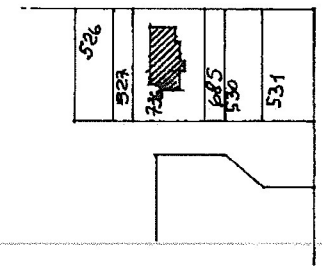

N

Ultima planimetria in atti

Data presentazione: 08/02/1996 - Data: 15/01/2024 - n. T298327 - Richiedente: Telematico

Totale schede: 1 - Formato di acquisizione: A4(210x297) - Formato stampa richiesto: A4(210x297) - Fattore di scala non utilizzabile

DATA 11.01.1996

IL TECNICO

Catasto dei Fabbricati - Elaborato Planimetrico - Situazione al 15/01/2024 - Comune di GRUARO(E215) - < Foglio 6 Particella 736 >

Direzione Provinciale di Venezia Ufficio Provinciale - Territorio - Direttore AMILCARE EUGENIO

Vis. tel.(0.90 euro)



Comune: (VE) GRUARO
Foglio: 6

Scala originale: 1:2000
Dimensione cornice: 534.000 x 378.000 metri

15-Gen-2024 16:8:53
Protocollo pratica T297939/2024

1 Particella: 736