Agenzia del Territorio
CATASTO FABBRICATI
Ufficio Provinciale di
Ravenna

Dichiarazione protocollo n. RA0022175 del 06/03/2013

Planimetria di u.i.u. in Comune di Conselice

Via Guglielma civ. 7

Identificativi Catastali:
Sezione:
Foglio: 48
Particella: 2252
Subalterno: 57

Compilata da:
Cesari Filippo

Iscritto all'albo:
Geometri

Prov. Bologna N. 4116

Scheda n. 1 Scala 1:200

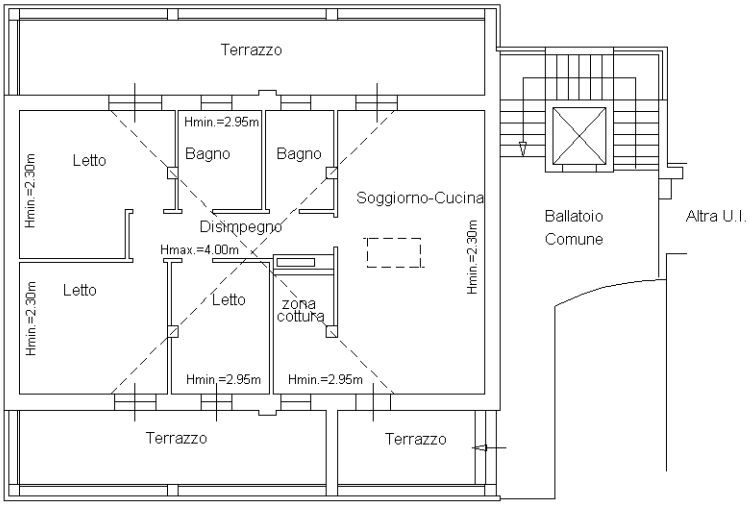

PIANO TERZO

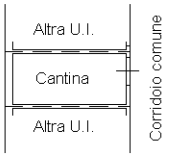

PIANO TERRA

H=2.45m

ORIENTAMENTO

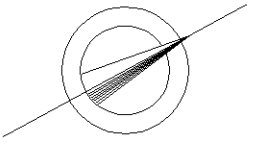

10 mm

Catasto dei Fabbricati - Situazione al 12/02/2025 - Comune di CONSELICE(C963) - < Foglio 48 - Particella 2252 - Subalterno 57 >
VIA GUGLIELMA n. 7 Interno 5 Piano T-3

Ultima planimetria in atti

Agenzia del Territorio
CATASTO FABBRICATI
Ufficio Provinciale di
Ravenna

Dichiarazione protocollo n. RA0022175 del 06/03/2013

Planimetria di u.i.u. in Comune di Conselice

Via Guglielma civ.

Identificativi Catastali:	Compilata da:
Sezione:	Cesari Filippo
Foglio: 48	Iscritto all'albo: Geometri
Particella: 2252	
Subalterno: 77	Prov. Bologna N. 4116

Scheda n. 1 Scala 1:200

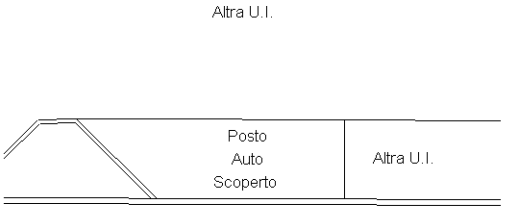

PIANO TERRA

ORIENTAMENTO

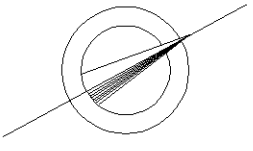

Ultima planimetria in atti

Catasto dei Fabbricati - Situazione al 12/02/2025 - Comune di CONSELICE(C963) - < Foglio 48 - Particella 2252 - Subalterno 77 >
VIA GUGLIELMA Piano T