Agenzia del Territorio
CATASTO FABBRICATI
Ufficio Provinciale di
Ravenna

Dichiarazione protocollo n. RA0022175 del 06/03/2013

Planimetria di u.i.u. in Comune di Conselice

Via Guglielma civ. 1

Identificativi Catastali:
Sezione:
Foglio: 48
Particella: 2252
Subalterno: 47

Compilata da:
Cesari Filippo

Iscritto all'albo:
Geometri

Prov. Bologna N. 4116

Scheda n. 1 Scala 1:200

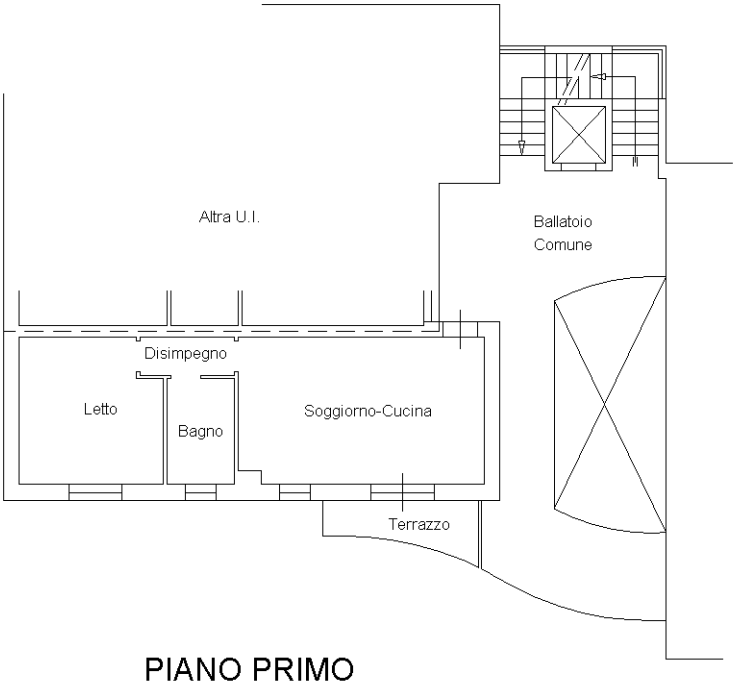

PIANO PRIMO
H=2.70m

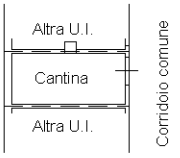

PIANO TERRA
H=2.45m

ORIENTAMENTO

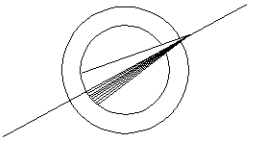

Catasto dei Fabbricati - Situazione al 12/02/2025 - Comune di CONSELICE(C963) - < Foglio 48 - Particella 2252 - Subalterno 47 >
VIA GUGLIELMA n. 1 Interno 3 Piano T-1

Ultima planimetria in atti

Agenzia del Territorio
CATASTO FABBRICATI
Ufficio Provinciale di
Ravenna

Dichiarazione protocollo n. RA0022175 del 06/03/2013

Planimetria di u.i.u. in Comune di Conselice

Via Guglielma civ.

Identificativi Catastali:
Sezione:
Foglio: 48
Particella: 2252
Subalterno: 67

Compilata da:
Cesari Filippo

Iscritto all'albo:
Geometri

Prov. Bologna N. 4116

Scheda n. 1 Scala 1:200

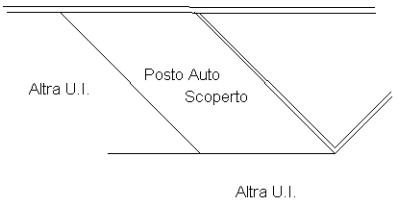

PIANO TERRA

ORIENTAMENTO

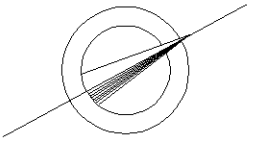

10 mm

Catasto dei Fabbricati - Situazione al 12/02/2025 - Comune di CONSELICE(C963) - < Foglio 48 - Particella 2252 - Subalterno 67 >
VIA GUGLIELMA Piano T

Ultima planimetria in atti