Ultima planimetria in atti
Data presentazione: 07/05/1987 - Data: 20/05/2026 - n. T109600 - Richiedente: RGZRNZ69C07F904Y
Totale schede: 1 - Formato di acquisizione: fuori standard (420X524) - Formato stampa richiesto: A4(210x297)

Data presentazione: 07/05/1987 - Data: 20/05/2026 - n. T109600 - Richiedente: RGZRNZ69C07F904Y

MODULARIO F. rig. rend. - 496

MINISTERO DELLE FINANZE
DIREZIONE GENERALE DEL CATASTO E DEI SERVIZI TECNICI ERARIALI

Mod. A (*Nuovo Catasto Edilizio Urbano*)

Lire 300

NUOVO CATASTO EDILIZIO URBANO

(R. DECRETO-LEGGE 13 APRILE 1939, N. 652)

ALLEGATO 07

Planimetria dell'immobile situato nel Comune di Marcon *Via* Ungaretti

Ditta [redacted]

Allegata alla dichiarazione presentata all'Ufficio Tecnico Erariale di Venezia

PIANTA PIANO INTERRATO scala 1:1000

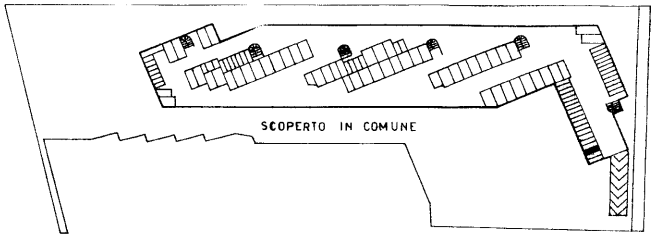

PIANTA PIANO RIALZATO scala 1:1000

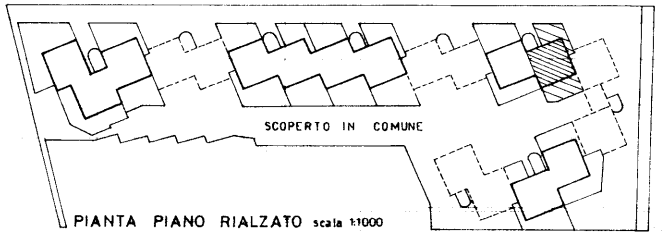

PIANTA PIANO TERRAZZE scala 1:1000

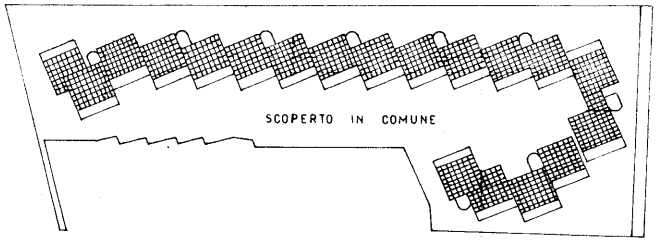

ESTRATTO MAPPA SCALA 1:2000 FG. 5 MAPP. 959

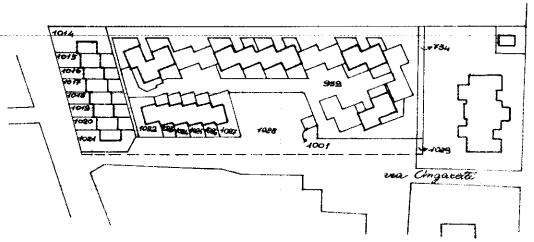

PIANTA PIANO RIALZATO
h.270

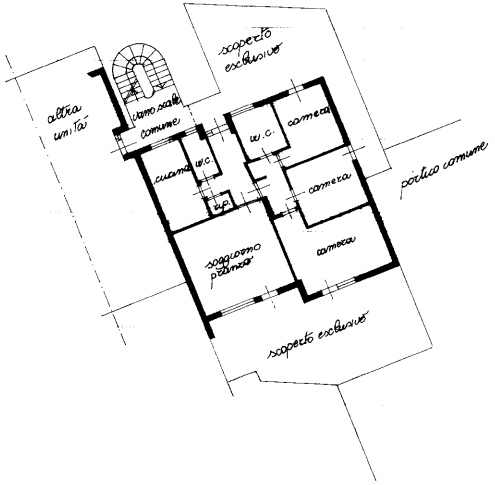

PIANTA PIANO INTERRATO
h.250

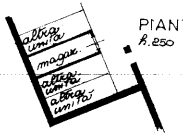

ORIENTAMENTO

nord

SCALA DI 1:200

Variazione della scheda n° 12901 del 14 ottobre 1986 che annulla la scheda n° 12901/a

SPAZIO RISERVATO PER LE ANNOTAZIONI D'UFFICIO

DATA
PROT. N° 5390
7 [illegible] 1987

Fg. 5 Mapp. 959
Scheda n. 12901/a
V87/5390A

Compilata dal l'Architetto
(Titolo, nome e cognome del tecnico)
Giancarlo Lazzaretto
Iscritto all'Albo degli Architetti
della Provincia di Venezia
DATA 30-04-87
Firma:

ORDINE DEGLI ARCHITETTI PIANIFICATORI PAESAGGISTI E CONSERVATORI DELLA PROVINCIA DI VENEZIA
Dr. Giancarlo Lazzaretto
N. 514

10 metri

MODULARIO F. - Cat. S. T. - 366

MINISTERO DELLE FINANZE

DIREZIONE GENERALE DEL CATASTO E DEI SERVIZI TECNICI ERARIALI

Mod. A (Nuovo Catasto Edilizio Urbano)

Lire 100

NUOVO CATASTO EDILIZIO URBANO

(R. DECRETO-LEGGE 13 APRILE 1939, N. 652)

Planimetria dell'immobile situato nel Comune di MARCON *Via* TRENTO-TRIESTE E DELLA CULTURA

Ditta [redacted]

Allegata alla dichiarazione presentata all'Ufficio Tecnico Erariale di VENEZIA

22

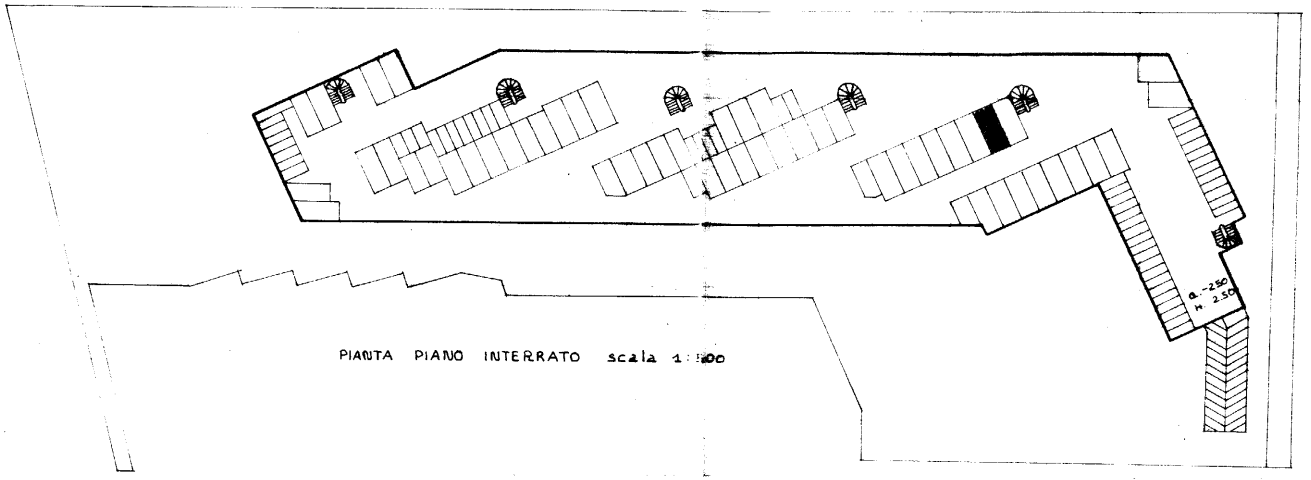

PIANTA PIANO INTERRATO scala 1:500

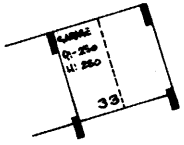

PIANTA GARAGE

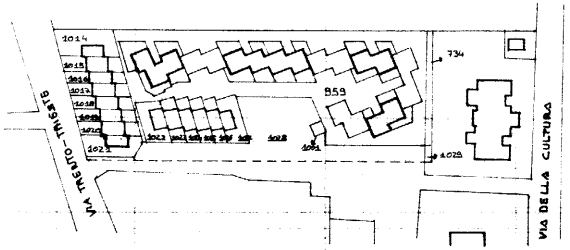

ESTRATTO MAPPA scala 1:2000 Fg. 5 mapp. 959

ORIENTAMENTO

NORD

SCALA DI 1: 200

SPAZIO RISERVATO PER LE ANNOTAZIONI D'UFFICIO	
DATA 11 LUG. 1984	5
PROT. N° 2587	959
	75

Compilata dal GEOM. ROBERTO PORNARO
(Titolo, nome e cognome del tecnico)

Iscritto all'Albo dei GEOMETRI

della Provincia di VENEZIA n° 1407

DATA

Firma:

COLLEGIO DEI GEOMETRI DELLA PROVINCIA DI VENEZIA — Geom. PORNARO ROBERTO Favaro V.te N. 1407

10 metri

Ultima planimetria in atti
Data presentazione: 11/07/1984 - Data: 20/05/2026 - n. T109602 - Richiedente: RGZRNZ69C07F904Y
Totale schede: 1 - Formato di acquisizione: fuori standard (420X509) - Formato stampa richiesto: A4(210x297)