Agenzia del Territorio
CATASTO FABBRICATI
Ufficio Provinciale di
Ravenna

Dichiarazione protocollo n. RA0180830 del 30/12/2009

Planimetria di u.i.u. in Comune di Cervia

Via Dei Lilla' civ. 26

Identificativi Catastali:	Compilata da:
Sezione:	Casadei Maurizio
Foglio: 33	Iscritto all'albo: Geometri
Particella: 1956	
Subalterno: 19	Prov. Forli' N. 1289

Scheda n. 1 Scala 1:200

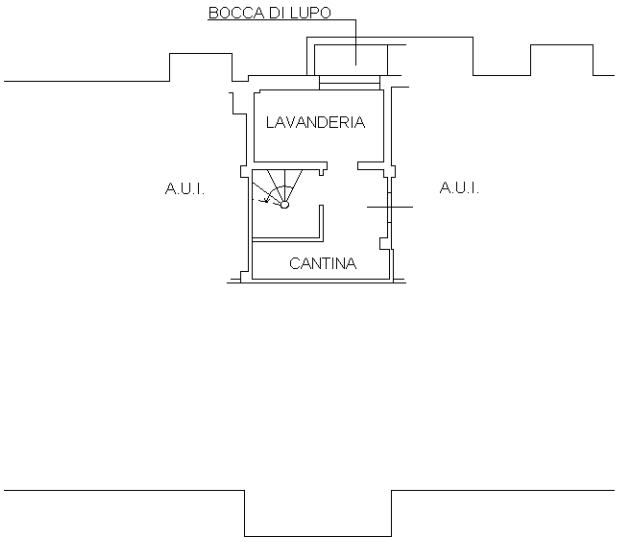

PIANO PRIMO SOTTOSTRADA
H=2.47

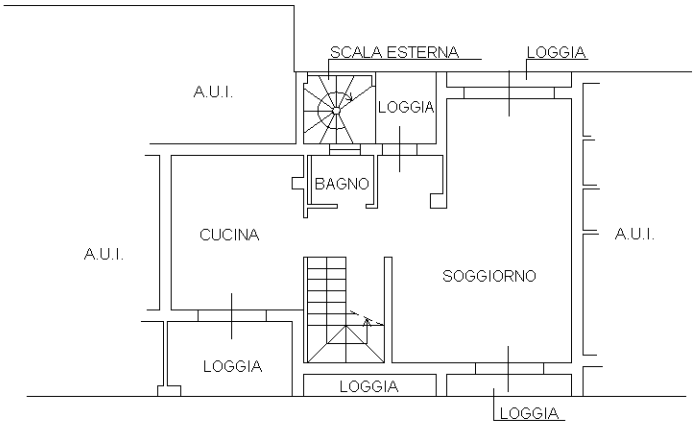

PIANO TERRA
H=2.70

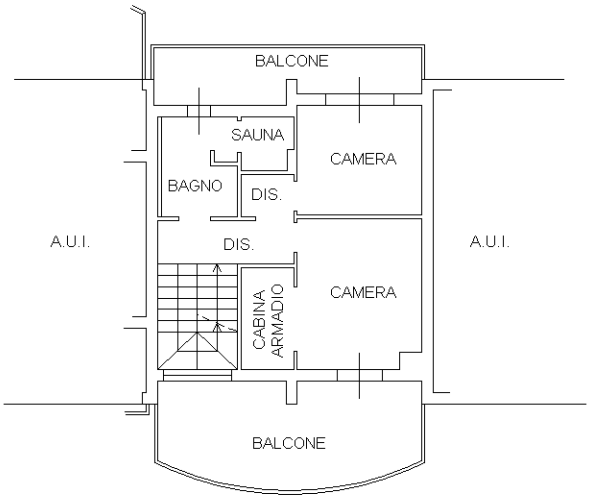

PIANO PRIMO
H=2.70

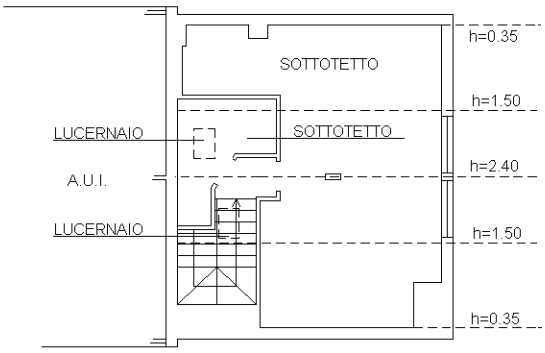

PIANO SECONDO (SOTTOTETTO)
HM=1.37

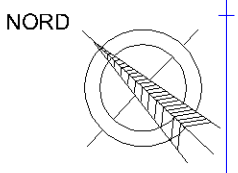

Ultima planimetria in atti

Catasto dei Fabbricati - Situazione al 01/12/2025 - Comune di CERVIA(C553) - < Foglio 33 - Particella 1956 - Subalterno 19 >
Firmato Da: MARCO CAMPOLI Emesso Da: INTESI GROUP EU QUALIFIED ELECTRONIC SIGNATURE CA G2 Serial#: 76e43f4e324904ca

Agenzia del Territorio
CATASTO FABBRICATI
Ufficio Provinciale di
Ravenna

Dichiarazione protocollo n. RA0180830 del 30/12/2009

Planimetria di u.i.u. in Comune di Cervia

Via Dei Lilla' civ.

Identificativi Catastali:
Sezione:
Foglio: 33
Particella: 1956
Subalterno: 14

Compilata da:
Casadei Maurizio

Iscritto all'albo:
Geometri

Prov. Forli' N. 1289

Scheda n. 1 Scala 1: 200

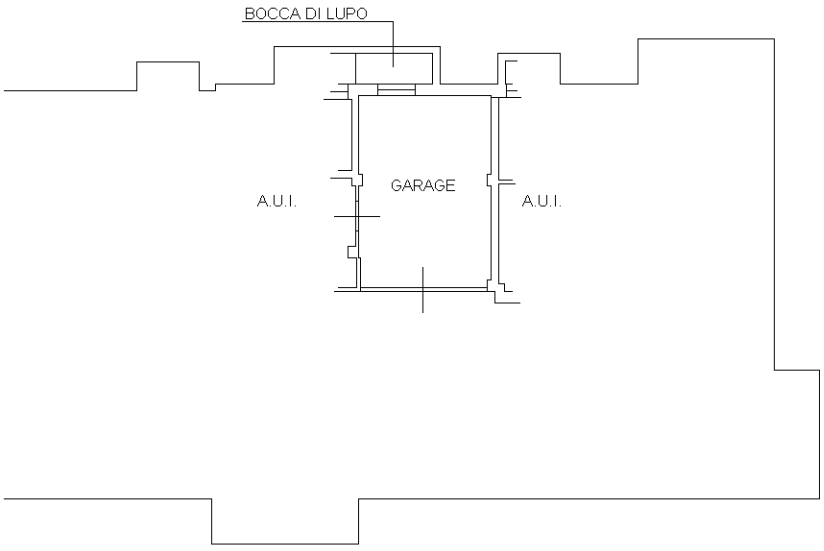

PIANO PRIMO SOTTOSTRADA
H=2.47

NORD

Ultima planimetria in atti

Catasto dei Fabbricati - Situazione al 28/11/2025 - Comune di CERVIA(C553) - < Foglio 33 - Particella 1956 - Subalterno 14 >
Firmato Da: INTESI GROUP EU QUALIFIED ELECTRONIC SIGNATURE CA G2 Serial#: 76e43f4e324904ca