Aerofotogrammetria dei luoghi oggetto della procedura esecutiva. Con la freccia color rosso l'ubicazione dei beni staggiti siti alla Via di Sotto civici nn.4 e 6.

Fotografia n.1 - LOTTO N.1 – L'accesso al bene staggito posto al civico n.6 di Via di Sotto

Fotografia n.2 - LOTTO N.1 – Il prospetto Sud del bene staggito. Con la freccia color rosso il Piano Terra mentre, con quella color giallo, il Piano Seminterrato.



Fotografia n.3 - LOTTO N.1 – L'accesso al Piano Seminterrato attraverso la rampa discendente posta sulla Via di Sotto.



Fotografia n.4 - LOTTO N.1 – Piano Terra – L'ambiente Soggiorno/Cucina.



Fotografia n.5 - LOTTO N.1 – Piano Terra – L'ambiente Camera.

Fotografia n.6 - LOTTO N.1 – Piano Seminterrato – L'ambiente Magazzino.



Fotografia n.7 - LOTTO N.1 – Piano Seminterrato – L'ambiente Magazzino.

Fotografia n.8 - LOTTO N.2 – Il prospetto Nord dell'unità immobiliare staggita. In primo piano l'accesso alla abitazione.

Fotografia n.9 - LOTTO N.2 – Piano Terra – L'Ambiente Cucina.



Fotografia n.10 - LOTTO N.2 – Piano Terra – La porzione in origine adibita a portico illecitamente chiusa a conformare l'Ambiente Cucina.



Fotografia n.11 - LOTTO N.2 – Piano Terra – L'Ambiente Soggiorno/Pranzo.



Fotografia n.12 - LOTTO N.2 – Piano Primo – L'Ambiente Bagno.

Fotografia n.13 - LOTTO N.2 – Piano Primo – La zona terrazzata con indicazione, con freccia rosso, dell'ambiente destinato all'ubicazione della centrale termica

Fotografia n.14 - LOTTO N.2 – Piano Primo – L'Ambiente Magazzino.