Allegato n° 2

Visure e Planimetrie Catastali

Firmato Da: FILARDI GIUSEPPE Emesso Da: ARUBAPEC S.P.A. NG CA 3 Serial#: 4ff54f200835f1c8d98aab61aecf7e47

Direzione Provinciale di Matera
Ufficio Provinciale - Territorio
Servizi Catastali

Data: **21/12/2021**
Ora: **12:42:15**
Numero Pratica: **T199465/2021**
Pag: **1 - Segue**

Visura attuale per soggetto

Situazione degli atti informatizzati al **21/12/2021**

Dati della richiesta
Terreni e Fabbricati siti in tutta la provincia di MATERA

Soggetto richiesto:

nato a **(CF:)**

Totali immobili: di catasto fabbricati 15, di catasto terreni 162

Immobile di catasto fabbricati - n.1

Dati identificativi: Comune di **MONTESCAGLIOSO (F637) (MT)**
Foglio **45** Particella **721** Subalterno **1**

Indirizzo: STRADA PROVINCIALE 175 n. SNC Piano T

Dati di classamento: Categoria **F/2**[a)]

Particelle corrispondenti al catasto terreni: **Comune di MONTESCAGLIOSO (F637) (MT)** Foglio **45** Particella **721**

Immobile di catasto fabbricati - n.2

Dati identificativi: Comune di **MONTESCAGLIOSO (F637) (MT)**
Foglio **45** Particella **720** Subalterno **1**

Indirizzo: STRADA PROVINCIALE 175 n. SNC Piano T

Dati di classamento: Rendita: **Euro 211,44**, Categoria **C/2**[b)], Classe **2**, Consistenza **178 m²**

Dati di superficie: Totale: **195 m²**

Classamento e rendita non rettificati entro dodici mesi dalla data di iscrizione in atti della dichiarazione (D.M. 701/94)

Particelle corrispondenti al catasto terreni: **Comune di MONTESCAGLIOSO (F637) (MT)** Foglio **45** Particella **720**

Intestazione attuale degli immobili dal n. 1 al n. 2 - totale righe intestati: 1

1. (CF Diritto di:
Proprieta' 1/1 in regime di separazione dei beni

Firmato Da: FILARDI GIUSEPPE Emesso Da: ARUBAPEC S.P.A. NG CA 3 Serial#: 4ff54f200835f1c8d98aab61aecf7e47

Totale Parziale

Catasto Fabbricati

Immobili siti nel comune di MONTESCAGLIOSO (F637)
Numero immobili: **2** Rendita: **euro 211,44** Superficie: **178 m²**

Immobile di catasto fabbricati - n.3

Dati identificativi: Comune di **MONTESCAGLIOSO (F637) (MT)**
Foglio **9** Particella **114** Subalterno **2**

Indirizzo: STRADA STATALE 380 n. SNC Piano T

Dati di classamento: Rendita: **Euro 159,07**, Categoria **C/2**[b)], Classe **3**, Consistenza **110 m²**

Dati di superficie: Totale: **125 m²**

Classamento e rendita non rettificati entro dodici mesi dalla data di iscrizione in atti della dichiarazione (D.M. 701/94)

Particelle corrispondenti al catasto terreni: **Comune di MONTESCAGLIOSO (F637) (MT)** Foglio **9** Particella **114**

Immobile di catasto fabbricati - n.4

Dati identificativi: Comune di **MONTESCAGLIOSO (F637) (MT)**
Foglio **9** Particella **114** Subalterno **3**

Indirizzo: STRADA STATALE 380 n. SNC Piano 1

Dati di classamento: Rendita: **Euro 137,17**, Categoria **C/2**[b)], Classe **4**, Consistenza **83 m²**

Dati di superficie: Totale: **90 m²**

Classamento e rendita non rettificati entro dodici mesi dalla data di iscrizione in atti della dichiarazione (D.M. 701/94)

Particelle corrispondenti al catasto terreni: **Comune di MONTESCAGLIOSO (F637) (MT)** Foglio **9** Particella **114**

Intestazione attuale degli immobili dal n. 3 al n. 4 - totale righe intestati: 1

1. (CF Diritto di:
Proprieta' 1/1 in regime di separazione dei beni

Firmato Da: FILARDI GIUSEPPE Emesso Da: ARUBAPEC S.P.A. NG CA 3 Serial#: 4ff54f200835f1c8d98aab61aecf7e47

Totale Parziale

Catasto Fabbricati

Immobili siti nel comune di MONTESCAGLIOSO (F637)
Numero immobili: **2** Rendita: **euro 296,24** Superficie: **193 m²**

Immobile di catasto fabbricati - n.5

Dati identificativi: Comune di **POMARICO (G806) (MT)**
Foglio **32** Particella **65**
Dati di classamento: Categoria **F/6**[c)]
Particelle corrispondenti al catasto terreni: **Comune di POMARICO (G806) (MT)** Foglio **32** Particella **65**
Annotazioni: SR

Intestazione attuale dell'immobile n. 5 - totale righe intestati: 1

1. Diritto di:
Proprieta' 1/1 in regime di separazione dei beni

Totale Parziale

Catasto Fabbricati

Immobili siti nel comune di POMARICO (G806)
Numero immobili: **1**

Immobile di catasto fabbricati - n.6

Dati identificativi: Comune di **POMARICO (G806) (MT)**
Foglio **33** Particella **131** Subalterno **2**
Indirizzo: CONTRADA SAN LORENZO n. SNC Piano T
Dati di classamento: Rendita: **Euro 286,00**, Categoria **D/10**[d)]
Classamento e rendita validati (D.M. 701/94)
Particelle corrispondenti al catasto terreni: **Comune di POMARICO (G806) (MT)** Foglio **33** Particella **131**

Firmato Da: FILARDI GIUSEPPE Emesso Da: ARUBAPEC S.P.A. NG CA 3 Serial#: 4ff54f200835f1c8d98aab61aecf7e47

Immobile di catasto fabbricati - n.7

Dati identificativi: Comune di **POMARICO (G806) (MT)**
Foglio **33** Particella **131** Subalterno **3**
Indirizzo: CONTRADA SAN LORENZO n. SNC Piano T
Dati di classamento: Rendita: **Euro 474,00**, Categoria **D/10**[d)]
Classamento e rendita validati (D.M. 701/94)
Particelle corrispondenti al catasto terreni: Comune di POMARICO (G806) (MT) Foglio **33** Particella **131**

Intestazione attuale degli immobili dal n. 6 al n. 7 - totale righe intestati: 2

1. Diritto di:
Oneri possessore

2. CASSA DELLA FORMAZIONE PER LA PROPRIETA' CONTADINA (CF 80093830588) sede in
Diritto di: Oneri venditore con patto di riservato dominio

Totale Parziale

Catasto Fabbricati

Immobili siti nel comune di POMARICO (G806)
Numero immobili: **2** Rendita: **euro 760,00**

Immobile di catasto fabbricati - n.8

Dati identificativi: Comune di **POMARICO (G806) (MT)**
Foglio **33** Particella **127** Subalterno **3**
Indirizzo: CONTRADA SAN LORENZO n. SNC Piano T
Dati di classamento: Rendita: **Euro 335,70**, Categoria **A/3**[e)], Classe **1**, Consistenza **6,5 vani**
Dati di superficie: Totale: **135 m²** Totale escluse aree scoperte [f)]: **128 m²**
Classamento e rendita validati (D.M. 701/94)
Particelle corrispondenti al catasto terreni: Comune di POMARICO (G806) (MT) Foglio **33** Particella **127**

Firmato Da: FILARDI GIUSEPPE Emesso Da: ARUBAPEC S.P.A. NG CA 3 Serial#: 4ff54f200835f1c8d98aab61aecf7e47

Immobile di catasto fabbricati - n.9

Dati identificativi: Comune di **POMARICO (G806) (MT)**
Foglio **33** Particella **127** Subalterno **4**
Indirizzo: CONTRADA SAN LORENZO n. SNC Piano 1
Dati di classamento: Rendita: **Euro 187,47**, Categoria **A/4**[g)], Classe **2**, Consistenza **5,5 vani**
Dati di superficie: Totale: **121 m²** Totale escluse aree scoperte [f)]: **120 m²**
Classamento e rendita validati (D.M. 701/94)
Particelle corrispondenti al catasto terreni: Comune di POMARICO (G806) (MT) Foglio **33** Particella **127**

Immobile di catasto fabbricati - n.10

Dati identificativi: Comune di **POMARICO (G806) (MT)**
Foglio **33** Particella **127** Subalterno **5**
Indirizzo: CONTRADA SAN LORENZO n. SNC Piano T
Dati di classamento: Rendita: **Euro 7.699,68**, Categoria **D/10**[d)]
Particelle corrispondenti al catasto terreni: Comune di POMARICO (G806) (MT) Foglio **33** Particella **127**

Intestazione attuale degli immobili dal n. 8 al n. 10 - totale righe intestati: 1

1. Diritto di:
Proprieta' 1/1 in regime di separazione dei beni

Totale Parziale

Catasto Fabbricati

Immobili siti nel comune di POMARICO (G806)
Numero immobili: **3** Rendita: **euro 8.222,85** Vani: **12,0**

Immobile di catasto fabbricati - n.11

Dati identificativi: Comune di **POMARICO (G806) (MT)**
Foglio **33** Particella **131** Subalterno **5**
Indirizzo: CONTRADA SAN LORENZO n. SNC Piano T-1
Dati di classamento: Rendita: **Euro 309,87**, Categoria **A/3**[e)], Classe **1**, Consistenza **6 vani**
Dati di superficie: Totale: **216 m²**
Particelle corrispondenti al catasto terreni: Comune di POMARICO (G806) (MT) Foglio **33** Particella **131**

Firmato Da: FILARDI GIUSEPPE Emesso Da: ARUBAPEC S.P.A. NG CA 3 Serial#: 4ff54f200835f1c8d98aab61aecf7e47

Immobile di catasto fabbricati - n.12

Dati identificativi: Comune di **POMARICO (G806) (MT)**
Foglio **33** Particella **131** Subalterno **7**
Indirizzo: CONTRADA SAN LORENZO n. SNC Piano T
Dati di classamento: Categoria **F/2**[a)]
Particelle corrispondenti al catasto terreni: **Comune di POMARICO (G806) (MT)** Foglio **33** Particella **131**

Immobile di catasto fabbricati - n.13

Dati identificativi: Comune di **POMARICO (G806) (MT)**
Foglio **33** Particella **131** Subalterno **8**
Indirizzo: CONTRADA SAN LORENZO n. SNC Piano T
Dati di classamento: Categoria **F/2**[a)]
Particelle corrispondenti al catasto terreni: **Comune di POMARICO (G806) (MT)** Foglio **33** Particella **131**

Intestazione attuale degli immobili dal n. 11 al n. 13 - totale righe intestati: 2

1. Diritto di:
Oneri poss.per acq.dalla cassa per form.della prop.cont.

2. sede in
Diritto di: Oneri venditrice con patto di riservato dominio

Totale Parziale

Catasto Fabbricati

Immobili siti nel comune di POMARICO (G806)
Numero immobili: **3** Rendita: **euro 309,87** Vani: **6,0**

Immobile di catasto fabbricati - n.14

Dati identificativi: Comune di **POMARICO (G806) (MT)**
Foglio **33** Particella **160** Subalterno **1**
Indirizzo: CONTRADA SAN LORENZO n. SNC Piano T
Dati di classamento: Rendita: **Euro 1.356,00**, Categoria **D/10**[d)]
Classamento e rendita validati (D.M. 701/94)
Particelle corrispondenti al catasto terreni: **Comune di POMARICO (G806) (MT)** Foglio **33** Particella **160**

Firmato Da: FILARDI GIUSEPPE Emesso Da: ARUBAPEC S.P.A. NG CA 3 Serial#: 4ff54f200835f1c8d98aab61aecf7e47

Intestazione attuale dell'immobile n. 14 - totale righe intestati: 2

1. Diritto di:
Oneri possessore

2. Diritto di: Oneri venditore con patto di riservato dominio

Totale Parziale

Catasto Fabbricati

Immobili siti nel comune di POMARICO (G806)
Numero immobili: **1** Rendita: **euro 1.356,00**

Immobile di catasto fabbricati - n.15

Dati identificativi: Comune di **POMARICO (G806) (MT)**
Foglio **21** Particella **388** Subalterno **3**

Indirizzo: VIA GIUSEPPE VERDI Piano T

Dati di classamento: Rendita: **Euro 411,87**, Rendita: **Lire 797.500**, Categoria **A/3**[e)], Classe **3**, Consistenza **5,5 vani**

Dati di superficie: Totale: **104 m²** Totale escluse aree scoperte [f)]: **103 m²**

Particelle corrispondenti al catasto terreni: **Comune di POMARICO (G806) (MT)** Foglio **21** Particella **388**
Partita: **2175**

Intestazione attuale dell'immobile n. 15 - totale righe intestati: 1

1. Diritto di:
Proprieta' 1/1 in regime di separazione dei beni

Totale Parziale

Catasto Fabbricati

Immobili siti nel comune di POMARICO (G806)
Numero immobili: **1** Rendita: **euro 411,87** Vani: **5,5**

Firmato Da: FILARDI GIUSEPPE Emesso Da: ARUBAPEC S.P.A. NG CA 3 Serial#: 4ff54f200835f1c8d98aab61aecf7e47

Immobile di catasto terreni - n.16

Dati identificativi: Comune di **MONTESCAGLIOSO (F637) (MT)**
Foglio **9** Particella **22**
Dati di classamento: Redditi: dominicale **Euro 254,76 Lire 493.275**; agrario **Euro 152,85 Lire 295.965**
Superficie: **65.770 m²**
Particella con qualità: **SEMINATIVO** di classe **4**
Partita: **25956**

Immobile di catasto terreni - n.17

Dati identificativi: Comune di **MONTESCAGLIOSO (F637) (MT)**
Foglio **45** Particella **722**
Dati di classamento: Redditi: dominicale **Euro 17,49**; agrario **Euro 6,12**
Superficie: **16.932 m²**
Particella con qualità: **PASCOLO** di classe **2**

Intestazione attuale degli immobili dal n. 16 al n. 17 - totale righe intestati: 1

1. Diritto di:
Proprieta' 1/1 in regime di separazione dei beni

Totale Parziale

Catasto Terreni

Immobili siti nel comune di MONTESCAGLIOSO (F637)
Numero immobili: **2** Reddito dominicale: **euro 272,25** Reddito agrario: **euro 158,97** Superficie: **82.702 m²**

Immobile di catasto terreni - n.18

Dati identificativi: Comune di **MONTESCAGLIOSO (F637) (MT)**
Foglio **9** Particella **113**
Dati di classamento: Redditi: dominicale **Euro 619,42**; agrario **Euro 371,65**
Superficie: **159.914 m²**
Particella con qualità: **SEMINATIVO** di classe **4**

Firmato Da: FILARDI GIUSEPPE Emesso Da: ARUBAPEC S.P.A. NG CA 3 Serial#: 4ff54f200835f1c8d98aab61aecf7e47

Intestazione attuale dell'immobile n. 18 - totale righe intestati: 1

1. Diritto di:
Proprieta' 1/1 in regime di separazione dei beni

Totale Parziale

Catasto Terreni

Immobili siti nel comune di MONTESCAGLIOSO (F637)
Numero immobili: **1** Reddito dominicale: **euro 619,42** Reddito agrario: **euro 371,65** Superficie: **159.914 m²**

Immobile di catasto terreni - n.19

Dati identificativi: Comune di **MONTESCAGLIOSO (F637) (MT)**
Foglio **45** Particella **838**
Dati di classamento: Redditi: dominicale **Euro 708,40**; agrario **Euro 375,03**
Superficie: **80.685 m²**
Particella con qualità: **SEMIN IRRIG** di classe **U**

Immobile di catasto terreni - n.20

Dati identificativi: Comune di **MONTESCAGLIOSO (F637) (MT)**
Foglio **45** Particella **839**
Dati di classamento: Redditi: dominicale **Euro 0,41**; agrario **Euro 0,41**
Superficie: **721 m²**
Particella con qualità: **PASCOLO ARB** di classe **3**

Intestazione attuale degli immobili dal n. 19 al n. 20 - totale righe intestati: 1

1. Diritto di:
Proprieta' 1/1 in regime di separazione dei beni

Firmato Da: FILARDI GIUSEPPE Emesso Da: ARUBAPEC S.P.A. NG CA 3 Serial#: 4ff54f200835f1c8d98aab61aecf7e47

Totale Parziale

Catasto Terreni

Immobili siti nel comune di MONTESCAGLIOSO (F637)
Numero immobili: **2** Reddito dominicale: **euro 708,81** Reddito agrario: **euro 375,44** Superficie: **81.406 m²**

Immobile di catasto terreni - n.21

Dati identificativi: Comune di **MONTESCAGLIOSO (F637) (MT)**
Foglio **45** Particella **178**
Dati di classamento: Redditi: dominicale **Euro 93,33 Lire 180.720**; agrario **Euro 82,96 Lire 160.640**
Superficie: **40.160 m²**
Particella con qualità: **SEMINATIVO** di classe **5**
Partita: **11730**

Immobile di catasto terreni - n.22

Dati identificativi: Comune di **MONTESCAGLIOSO (F637) (MT)**
Foglio **45** Particella **180**
Dati di classamento: Redditi: dominicale **Euro 1,88 Lire 3.640**; agrario **Euro 1,88 Lire 3.640**
Superficie: **7.280 m²**
Particella con qualità: **PASC CESPUG** di classe **3**
Partita: **11730**

Intestazione attuale degli immobili dal n. 21 al n. 22 - totale righe intestati: 1

1. [redacted] Diritto di: Proprieta 1/1 comunione de residuo

Totale Parziale

Catasto Terreni

Immobili siti nel comune di MONTESCAGLIOSO (F637)
Numero immobili: **2** Reddito dominicale: **euro 95,21** Reddito agrario: **euro 84,84** Superficie: **47.440 m²**

Firmato Da: FILARDI GIUSEPPE Emesso Da: ARUBAPEC S.P.A. NG CA 3 Serial#: 4ff54f200835f1c8d98aab61aecf7e47

Immobile di catasto terreni - n.23

Dati identificativi: Comune di **POMARICO (G806) (MT)**
Foglio **13** Particella **856**
Dati di classamento: Redditi: dominicale **Euro 1,46**; agrario **Euro 0,59**
Superficie: **135 m²**
Particella con qualità: **VIGNETO** di classe **3**
Annotazione di immobile: SR

Immobile di catasto terreni - n.24

Dati identificativi: Comune di **POMARICO (G806) (MT)**
Foglio **13** Particella **857**
Dati di classamento: Redditi: dominicale **Euro 1,46**; agrario **Euro 0,59**
Superficie: **135 m²**
Particella con qualità: **VIGNETO** di classe **3**
Annotazione di immobile: SR

Immobile di catasto terreni - n.25

Dati identificativi: Comune di **POMARICO (G806) (MT)**
Foglio **13** Particella **863**
Dati di classamento: Redditi: dominicale **Euro 2,96**; agrario **Euro 0,92**
Superficie: **179 m²**
Particella con qualità: **VIGNETO** di classe **1**

Intestazione attuale degli immobili dal n. 23 al n. 25 - totale righe intestati: 1

1. (CF) Nato a Diritto di:
Proprieta' 1/1 in regime di separazione dei beni

Firmato Da: FILARDI GIUSEPPE Emesso Da: ARUBAPEC S.P.A. NG CA 3 Serial#: 4ff54f200835f1c8d98aab61aecf7e47

> Totale Parziale

Catasto Terreni

Immobili siti nel comune di POMARICO (G806)
Numero immobili: **3** Reddito dominicale: **euro 5,88** Reddito agrario: **euro 2,10** Superficie: **449 m²**

Immobile di catasto terreni - n.26

Dati identificativi: Comune di **POMARICO (G806) (MT)**
Foglio **31** Particella **69**
Dati di classamento: Redditi: dominicale **Euro 16,20**; agrario **Euro 12,96**
Superficie: **12.549 m²**
Particella con qualità: **PASCOLO ARB** di classe **1**

Immobile di catasto terreni - n.27

Dati identificativi: Comune di **POMARICO (G806) (MT)**
Foglio **31** Particella **70**
Dati di classamento:
Particella divisa in **2** porzioni
Totali particella:
Redditi: dominicale **Euro 11,16**
agrario **Euro 8,20**
Superficie: **7.123** m²
Il reddito dominicale è stato calcolato tenendo conto delle eventuali deduzioni indicate in tabella

Porzione	AA	AB
Reddito dominicale	Euro 3,36	Euro 7,80
Reddito agrario	Euro 1,96	Euro 6,24
Deduzioni	-	-
Superficie m²	1.084	6.039
Qualità	SEMINATIVO	PASCOLO ARB
Classe	4	1

Firmato Da: FILARDI GIUSEPPE Emesso Da: ARUBAPEC S.P.A. NG CA 3 Serial#: 4ff54f200835f1c8d98aab61aecf7e47

Immobile di catasto terreni - n.28

Dati identificativi: Comune di **POMARICO (G806) (MT)**
Foglio **31** Particella **137**
Dati di classamento: Redditi: dominicale **Euro 18,35 Lire 35.533**; agrario **Euro 22,02 Lire 42.640**
Superficie: **71.066 m²**
Particella con qualità: **INCOLT PROD** di classe **1**
Partita: **9759**

Immobile di catasto terreni - n.29

Dati identificativi: Comune di **POMARICO (G806) (MT)**
Foglio **31** Particella **138**
Dati di classamento: Redditi: dominicale **Euro 37,31**; agrario **Euro 29,85**
Superficie: **28.894 m²**
Particella con qualità: **PASCOLO ARB** di classe **1**

Immobile di catasto terreni - n.30

Dati identificativi: Comune di **POMARICO (G806) (MT)**
Foglio **31** Particella **139**
Dati di classamento:
Particella divisa in **2** porzioni
Totali particella:
Redditi: dominicale **Euro 16,97**
agrario **Euro 13,59**
Superficie: **14.120** m²
Il reddito dominicale è stato calcolato tenendo conto delle eventuali deduzioni indicate in tabella

Porzione	AA	AB
Reddito dominicale	Euro 16,86	Euro 0,11
Reddito agrario	Euro 13,48	Euro 0,11
Deduzioni	-	-
Superficie m²	13.055	1.065
Qualità	PASCOLO ARB	INCOLT PROD
Classe	1	2

Firmato Da: FILARDI GIUSEPPE Emesso Da: ARUBAPEC S.P.A. NG CA 3 Serial#: 4ff54f200835f1c8d98aab61aecf7e47

Immobile di catasto terreni - n.31

Dati identificativi: Comune di **POMARICO (G806) (MT)**
Foglio **32** Particella **24**
Dati di classamento: Redditi: dominicale **Euro 1,37 Lire 2.656**; agrario **Euro 1,37 Lire 2.656**
Superficie: **13.280 m²**
Particella con qualità: **INCOLT PROD** di classe **2**
Partita: **9759**

Immobile di catasto terreni - n.32

Dati identificativi: Comune di **POMARICO (G806) (MT)**
Foglio **41** Particella **11**
Dati di classamento:
Particella divisa in **2** porzioni
Totali particella:
Redditi: dominicale **Euro 19,80**
agrario **Euro 18,10**
Superficie: **20.330** m²
Il reddito dominicale è stato calcolato tenendo conto delle eventuali deduzioni indicate in tabella

Porzione	AA	AB
Reddito dominicale	Euro 4,09	Euro 15,71
Reddito agrario	Euro 2,39	Euro 15,71
Deduzioni	-	-
Superficie m²	1.320	19.010
Qualità	SEMINATIVO	PASCOLO ARB
Classe	4	2

Firmato Da: FILARDI GIUSEPPE Emesso Da: ARUBAPEC S.P.A. NG CA 3 Serial#: 4ff54f200835f1c8d98aab61aecf7e47

Immobile di catasto terreni - n.33

Dati identificativi: Comune di **POMARICO (G806) (MT)**
Foglio **41** Particella **23**
Dati di classamento:
Particella divisa in **2** porzioni
Totali particella:
Redditi: dominicale **Euro 2,33**
agrario **Euro 1,19**
Superficie: **1.546** m^2
Il reddito dominicale è stato calcolato tenendo conto delle eventuali deduzioni indicate in tabella

Porzione	AA	AB
Reddito dominicale	Euro 1,58	Euro 0,75
Reddito agrario	Euro 0,92	Euro 0,27
Deduzioni	-	-
Superficie m^2	509	1.037
Qualità	SEMINATIVO	PASCOLO
Classe	4	3

Partita: **9759**

Immobile di catasto terreni - n.34

Dati identificativi: Comune di **POMARICO (G806) (MT)**
Foglio **41** Particella **221**
Dati di classamento:
Particella divisa in **2** porzioni
Totali particella:
Redditi: dominicale **Euro 38,53**
agrario **Euro 24,05**
Superficie: **15.785** m^2
Il reddito dominicale è stato calcolato tenendo conto delle eventuali deduzioni indicate in tabella

Firmato Da: FILARDI GIUSEPPE Emesso Da: ARUBAPEC S.P.A. NG CA 3 Serial#: 4ff54f200835f1c8d98aab61aecf7e47

Porzione	AA	AB
Reddito dominicale	Euro 34,76	Euro 3,77
Reddito agrario	Euro 20,28	Euro 3,77
Deduzioni	-	-
Superficie m²	11.219	4.566
Qualità	SEMINATIVO	PASCOLO ARB
Classe	4	2

Immobile di catasto terreni - n.35

Dati identificativi: Comune di **POMARICO (G806) (MT)**
Foglio **42** Particella **1**
Dati di classamento:
Particella divisa in **2** porzioni
Totali particella:
Redditi: dominicale **Euro 5,70**
agrario **Euro 4,69**
Superficie: **7.178** m²
Il reddito dominicale è stato calcolato tenendo conto delle eventuali deduzioni indicate in tabella

Porzione	AA	AB
Reddito dominicale	Euro 1,57	Euro 4,13
Reddito agrario	Euro 0,56	Euro 4,13
Deduzioni	-	-
Superficie m²	2.175	5.003
Qualità	PASCOLO	PASCOLO ARB
Classe	3	2

Firmato Da: FILARDI GIUSEPPE Emesso Da: ARUBAPEC S.P.A. NG CA 3 Serial#: 4ff54f200835f1c8d98aab61aecf7e47

Immobile di catasto terreni - n.36

Dati identificativi: Comune di **POMARICO (G806) (MT)**
Foglio **42** Particella **13**
Dati di classamento: Redditi: dominicale **Euro 17,82**; agrario **Euro 17,82**
Superficie: **21.560 m²**
Particella con qualità: **PASCOLO ARB** di classe **2**

Immobile di catasto terreni - n.37

Dati identificativi: Comune di **POMARICO (G806) (MT)**
Foglio **42** Particella **14**
Dati di classamento: Redditi: dominicale **Euro 0,55**; agrario **Euro 0,55**
Superficie: **662 m²**
Particella con qualità: **PASCOLO ARB** di classe **2**

Immobile di catasto terreni - n.38

Dati identificativi: Comune di **POMARICO (G806) (MT)**
Foglio **42** Particella **15**
Dati di classamento: Redditi: dominicale **Euro 2,50**; agrario **Euro 2,50**
Superficie: **3.031 m²**
Particella con qualità: **PASCOLO ARB** di classe **2**

Immobile di catasto terreni - n.39

Dati identificativi: Comune di **POMARICO (G806) (MT)**
Foglio **42** Particella **16**
Dati di classamento: Redditi: dominicale **Euro 36,58 Lire 70.831**; agrario **Euro 36,58 Lire 70.831**
Superficie: **177.077 m²**
Particella con qualità: **PASC CESPUG** di classe **3**
Partita: **9759**

Firmato Da: FILARDI GIUSEPPE Emesso Da: ARUBAPEC S.P.A. NG CA 3 Serial#: 4ff54f200835f1c8d98aab61aecf7e47

Immobile di catasto terreni - n.40

Dati identificativi: Comune di **POMARICO (G806) (MT)**
Foglio **42** Particella **17**
Dati di classamento: Redditi: dominicale **Euro 3,65 Lire 7.059**; agrario **Euro 3,65 Lire 7.059**
Superficie: **17.647 m²**
Particella con qualità: **PASC CESPUG** di classe **3**
Partita: **9759**

Immobile di catasto terreni - n.41

Dati identificativi: Comune di **POMARICO (G806) (MT)**
Foglio **42** Particella **69**
Dati di classamento: Redditi: dominicale **Euro 0,67 Lire 1.294**; agrario **Euro 0,67 Lire 1.294**
Superficie: **3.236 m²**
Particella con qualità: **PASC CESPUG** di classe **3**
Partita: **9759**

Immobile di catasto terreni - n.42

Dati identificativi: Comune di **POMARICO (G806) (MT)**
Foglio **42** Particella **73**
Dati di classamento: Redditi: dominicale **Euro 19,87**; agrario **Euro 19,87**
Superficie: **24.050 m²**
Particella con qualità: **PASCOLO ARB** di classe **2**

Intestazione attuale degli immobili dal n. 26 al n. 42 - totale righe intestati: 1

1. Diritto di:
Proprieta' 1/1 in regime di separazione dei beni

Firmato Da: FILARDI GIUSEPPE Emesso Da: ARUBAPEC S.P.A. NG CA 3 Serial#: 4ff54f200835f1c8d98aab61aecf7e47

> Totale Parziale

Catasto Terreni

Immobili siti nel comune di POMARICO (G806)
Numero immobili: **17** Reddito dominicale: **euro 249,36** Reddito agrario: **euro 217,66** Superficie: **439.134 m²**

Immobile di catasto terreni - n.43

Dati identificativi: Comune di **POMARICO (G806) (MT)**
Foglio **32** Particella **38**
Dati di classamento:
Particella divisa in **2** porzioni
Totali particella:
Redditi: dominicale **Euro 112,93**
agrario **Euro 84,40**
Superficie: **95.638** m²
Il reddito dominicale è stato calcolato tenendo conto delle eventuali deduzioni indicate in tabella

Porzione	AA	AB
Reddito dominicale	Euro 13,42	Euro 99,51
Reddito agrario	Euro 4,79	Euro 79,61
Deduzioni	-	-
Superficie m²	18.563	77.075
Qualità	PASCOLO	PASCOLO ARB
Classe	3	1

Immobile di catasto terreni - n.44

Dati identificativi: Comune di **POMARICO (G806) (MT)**
Foglio **33** Particella **63**
Dati di classamento: Redditi: dominicale **Euro 1,05 Lire 2.030**; agrario **Euro 0,37 Lire 711**
Superficie: **1.015 m²**
Particella con qualità: **PASCOLO** di classe **2**
Partita: **836**

> Intestazione attuale degli immobili dal n. 43 al n. 44 - totale righe intestati: 1

1. Diritto di:
Proprieta' 1/1 in regime di separazione dei beni

Firmato Da: FILARDI GIUSEPPE Emesso Da: ARUBAPEC S.P.A. NG CA 3 Serial#: 4ff54f200835f1c8d98aab61aecf7e47

Totale Parziale

Catasto Terreni

Immobili siti nel comune di POMARICO (G806)
Numero immobili: **2** Reddito dominicale: **euro 113,98** Reddito agrario: **euro 84,77** Superficie: **96.653 m²**

Immobile di catasto terreni - n.45

Dati identificativi: Comune di **POMARICO (G806) (MT)**
Foglio **33** Particella **11**
Dati di classamento: Redditi: dominicale **Euro 4,45**; agrario **Euro 4,45**
Superficie: **5.389 m²**
Particella con qualità: **PASCOLO ARB** di classe **2**

Immobile di catasto terreni - n.46

Dati identificativi: Comune di **POMARICO (G806) (MT)**
Foglio **33** Particella **35**
Dati di classamento: Redditi: dominicale **Euro 44,13**; agrario **Euro 44,13**
Superficie: **53.400 m²**
Particella con qualità: **PASCOLO ARB** di classe **2**

Immobile di catasto terreni - n.47

Dati identificativi: Comune di **POMARICO (G806) (MT)**
Foglio **33** Particella **36**
Dati di classamento: Redditi: dominicale **Euro 226,62**; agrario **Euro 226,62**
Superficie: **274.245 m²**
Particella con qualità: **PASCOLO ARB** di classe **2**

Firmato Da: FILARDI GIUSEPPE Emesso Da: ARUBAPEC S.P.A. NG CA 3 Serial#: 4ff54f200835f1c8d98aab61aecf7e47

Immobile di catasto terreni - n.48

Dati identificativi: Comune di **POMARICO (G806) (MT)**
Foglio **33** Particella **46**
Dati di classamento:
Particella divisa in **2** porzioni
Totali particella:
Redditi: dominicale **Euro 215,46**
agrario **Euro 126,38**
Superficie: **71.000** m²
Il reddito dominicale è stato calcolato tenendo conto delle eventuali deduzioni indicate in tabella

Porzione	AA	AB
Reddito dominicale	Euro 213,80	Euro 1,66
Reddito agrario	Euro 124,72	Euro 1,66
Deduzioni	-	-
Superficie m²	68.997	2.003
Qualità	SEMINATIVO	PASCOLO ARB
Classe	4	2

Immobile di catasto terreni - n.49

Dati identificativi: Comune di **POMARICO (G806) (MT)**
Foglio **33** Particella **48**
Dati di classamento: Redditi: dominicale **Euro 9,01 Lire 17.447**; agrario **Euro 12,01 Lire 23.262**
Superficie: **3.877 m²**
Particella con qualità: **ULIVETO** di classe **3**
Partita: **15210**

Firmato Da: FILARDI GIUSEPPE Emesso Da: ARUBAPEC S.P.A. NG CA 3 Serial#: 4ff54f200835f1c8d98aab61aecf7e47

Immobile di catasto terreni - n.50

Dati identificativi: Comune di **POMARICO (G806) (MT)**
Foglio **33** Particella **49**
Dati di classamento: Redditi: dominicale **Euro 25,72**; agrario **Euro 25,72**
Superficie: **31.125 m²**
Particella con qualità: **PASCOLO ARB** di classe **2**

Immobile di catasto terreni - n.51

Dati identificativi: Comune di **POMARICO (G806) (MT)**
Foglio **33** Particella **50**
Dati di classamento: Redditi: dominicale **Euro 15,41**; agrario **Euro 15,41**
Superficie: **18.653 m²**
Particella con qualità: **PASCOLO ARB** di classe **2**

Immobile di catasto terreni - n.52

Dati identificativi: Comune di **POMARICO (G806) (MT)**
Foglio **33** Particella **53**
Dati di classamento: Redditi: dominicale **Euro 36,44**; agrario **Euro 36,44**
Superficie: **44.100 m²**
Particella con qualità: **PASCOLO ARB** di classe **2**

Immobile di catasto terreni - n.53

Dati identificativi: Comune di **POMARICO (G806) (MT)**
Foglio **33** Particella **58**
Dati di classamento: Redditi: dominicale **Euro 36,80 Lire 71.258**; agrario **Euro 49,07 Lire 95.010**
Superficie: **15.835 m²**
Particella con qualità: **ULIVETO** di classe **3**
Partita: **15210**

Firmato Da: FILARDI GIUSEPPE Emesso Da: ARUBAPEC S.P.A. NG CA 3 Serial#: 4ff54f200835f1c8d98aab61aecf7e47

Immobile di catasto terreni - n.54

Dati identificativi: Comune di **POMARICO (G806) (MT)**
Foglio **33** Particella **59**
Dati di classamento: Redditi: dominicale **Euro 190,97 Lire 369.762**; agrario **Euro 111,40 Lire 215.695**
Superficie: **61.627 m²**
Particella con qualità: **SEMINATIVO** di classe **4**
Partita: **15210**

Immobile di catasto terreni - n.55

Dati identificativi: Comune di **POMARICO (G806) (MT)**
Foglio **33** Particella **60**
Dati di classamento:
Particella divisa in **2** porzioni
Totali particella:
Redditi: dominicale **Euro 327,46**
agrario **Euro 193,05**
Superficie: **110.000** m²
Il reddito dominicale è stato calcolato tenendo conto delle eventuali deduzioni indicate in tabella

Porzione	AA	AB
Reddito dominicale	Euro 322,58	Euro 4,88
Reddito agrario	Euro 188,17	Euro 4,88
Deduzioni	-	-
Superficie m²	104.100	5.900
Qualità	SEMINATIVO	PASCOLO ARB
Classe	4	2

Firmato Da: FILARDI GIUSEPPE Emesso Da: ARUBAPEC S.P.A. NG CA 3 Serial#: 4ff54f200835f1c8d98aab61aecf7e47

Immobile di catasto terreni - n.56

Dati identificativi: Comune di **POMARICO (G806) (MT)**
Foglio **33** Particella **61**
Dati di classamento:
Particella divisa in **2** porzioni
Totali particella:
Redditi: dominicale **Euro 4,15**
agrario **Euro 3,50**
Superficie: **3.640** m^2
Il reddito dominicale è stato calcolato tenendo conto delle eventuali deduzioni indicate in tabella

Porzione	AA	AB
Reddito dominicale	Euro 1,56	Euro 2,59
Reddito agrario	Euro 0,91	Euro 2,59
Deduzioni	-	-
Superficie m^2	503	3.137
Qualità	SEMINATIVO	PASCOLO ARB
Classe	4	2

Immobile di catasto terreni - n.57

Dati identificativi: Comune di **POMARICO (G806) (MT)**
Foglio **33** Particella **70**
Dati di classamento: Redditi: dominicale **Euro 34,09**; agrario **Euro 34,09**
Superficie: **41.250 m^2**
Particella con qualità: **PASCOLO ARB** di classe **2**

Immobile di catasto terreni - n.58

Dati identificativi: Comune di **POMARICO (G806) (MT)**
Foglio **33** Particella **71**
Dati di classamento: Redditi: dominicale **Euro 32,78 Lire 63.478**; agrario **Euro 17,36 Lire 33.606**
Superficie: **7.468 m^2**
Particella con qualità: **SEMINATIVO** di classe **2**
Partita: **15210**

Firmato Da: FILARDI GIUSEPPE Emesso Da: ARUBAPEC S.P.A. NG CA 3 Serial#: 4ff54f200835f1c8d98aab61aecf7e47

Immobile di catasto terreni - n.59

Dati identificativi: Comune di **POMARICO (G806) (MT)**
Foglio **33** Particella **74**
Dati di classamento: Redditi: dominicale **Euro 481,54 Lire 932.388**; agrario **Euro 280,90 Lire 543.893**
Superficie: **155.398 m²**
Particella con qualità: **SEMINATIVO** di classe **4**
Partita: **15210**

Immobile di catasto terreni - n.60

Dati identificativi: Comune di **POMARICO (G806) (MT)**
Foglio **33** Particella **75**
Dati di classamento: Redditi: dominicale **Euro 583,41**; agrario **Euro 583,41**
Superficie: **706.020 m²**
Particella con qualità: **PASCOLO ARB** di classe **2**

Immobile di catasto terreni - n.61

Dati identificativi: Comune di **POMARICO (G806) (MT)**
Foglio **33** Particella **76**
Dati di classamento:
Particella divisa in **2** porzioni
Totali particella:
Redditi: dominicale **Euro 15,37**
agrario **Euro 13,49**
Superficie: **17.900** m²
Il reddito dominicale è stato calcolato tenendo conto delle eventuali deduzioni indicate in tabella

Porzione	AA	AB
Reddito dominicale	Euro 12,48	Euro 2,89
Reddito agrario	Euro 12,48	Euro 1,01
Deduzioni	-	-
Superficie m²	15.100	2.800
Qualità	PASCOLO ARB	PASCOLO
Classe	2	2

Firmato Da: FILARDI GIUSEPPE Emesso Da: ARUBAPEC S.P.A. NG CA 3 Serial#: 4ff54f200835f1c8d98aab61aecf7e47

Immobile di catasto terreni - n.62

Dati identificativi: Comune di **POMARICO (G806) (MT)**
Foglio **33** Particella **77**
Dati di classamento: Redditi: dominicale **Euro 37,47 Lire 72.560**; agrario **Euro 20,61 Lire 39.908**
Superficie: **7.256 m²**
Particella con qualità: **SEMINATIVO** di classe **1**
Partita: **15210**

Immobile di catasto terreni - n.63

Dati identificativi: Comune di **POMARICO (G806) (MT)**
Foglio **33** Particella **79**
Dati di classamento: Redditi: dominicale **Euro 159,88 Lire 309.570**; agrario **Euro 84,64 Lire 163.890**
Superficie: **36.420 m²**
Particella con qualità: **SEMINATIVO** di classe **2**
Partita: **10275**

Immobile di catasto terreni - n.64

Dati identificativi: Comune di **POMARICO (G806) (MT)**
Foglio **33** Particella **80**
Dati di classamento:
Particella divisa in **2** porzioni
Totali particella:
Redditi: dominicale **Euro 56,24**
agrario **Euro 30,15**
Superficie: **13.596** m²
Il reddito dominicale è stato calcolato tenendo conto delle eventuali deduzioni indicate in tabella

Porzione	AA	AB
Reddito dominicale	Euro 55,44	Euro 0,80
Reddito agrario	Euro 29,35	Euro 0,80
Deduzioni	-	-
Superficie m²	12.628	968
Qualità	SEMINATIVO	PASCOLO ARB
Classe	2	2

Firmato Da: FILARDI GIUSEPPE Emesso Da: ARUBAPEC S.P.A. NG CA 3 Serial#: 4ff54f200835f1c8d98aab61aecf7e47

Immobile di catasto terreni - n.65

Dati identificativi: Comune di **POMARICO (G806) (MT)**
Foglio **33** Particella **81**
Dati di classamento:
Particella divisa in **2** porzioni
Totali particella:
Redditi: dominicale **Euro 257,57**
agrario **Euro 152,04**
Superficie: **86.936** m²
Il reddito dominicale è stato calcolato tenendo conto delle eventuali deduzioni indicate in tabella

Porzione	AA	AB
Reddito dominicale	Euro 253,27	Euro 4,30
Reddito agrario	Euro 147,74	Euro 4,30
Deduzioni	-	-
Superficie m²	81.734	5.202
Qualità	SEMINATIVO	PASCOLO ARB
Classe	4	2

Immobile di catasto terreni - n.66

Dati identificativi: Comune di **POMARICO (G806) (MT)**
Foglio **33** Particella **83**
Dati di classamento: Redditi: dominicale **Euro 4,54**; agrario **Euro 2,65**
Superficie: **1.464 m²**
Particella con qualità: **SEMINATIVO** di classe **4**
Annotazione di immobile: DERIVA DAL N.56 - VARIAZIONE COLTURALE ESEGUITA AI SENSI DEL DL 3.10.2006 N. 262, CONVERTITO CON MODIFICAZIONI NELLA LEGGE 24.11.2006 N. 286 E SUCCESSIVE MODIFICAZIONI (ANNO 2008) - QUALITA` DICHIARATA O PARIFICATA A COLTURA PRESENTE NEL QUADRO TARIFFARIO DEL COMUNE

Firmato Da: FILARDI GIUSEPPE Emesso Da: ARUBAPEC S.P.A. NG CA 3 Serial#: 4ff54f200835f1c8d98aab61aecf7e47

Immobile di catasto terreni - n.67

Dati identificativi: Comune di **POMARICO (G806) (MT)**
Foglio **33** Particella **85**

Dati di classamento: Redditi: dominicale **Euro 2,73**; agrario **Euro 2,73**

Superficie: **3.300 m²**

Particella con qualità: **PASCOLO ARB** di classe **2**

Annotazione di immobile: DERIVA DAL N.60 - VARIAZIONE COLTURALE EX D.L. N. 262/06 - QUALITA` DICHIARATA O PARIFICATA A COLTURA PRESENTE NEL QUADRO TARIFFARIO - VARIAZIONE COLTURALE ESEGUITA AI SENSI DEL DL 3.10.2006 N. 262, CONVERTITO CON MODIFICAZIONI NELLA LEGGE 24.11.2006 N. 286 (ANNO 2007) - QUALITA` DICHIARATA O PARIFICATA A COLTURA PRESENTE NEL QUADRO TARIFFARIO DEL COMUNE

Immobile di catasto terreni - n.68

Dati identificativi: Comune di **POMARICO (G806) (MT)**
Foglio **33** Particella **86**

Dati di classamento: Redditi: dominicale **Euro 6,61**; agrario **Euro 6,61**

Superficie: **8.000 m²**

Particella con qualità: **PASCOLO ARB** di classe **2**

Annotazione di immobile: DERIVA DAL N.60 - VARIAZIONE COLTURALE EX D.L. N. 262/06 - QUALITA` DICHIARATA O PARIFICATA A COLTURA PRESENTE NEL QUADRO TARIFFARIO - VARIAZIONE COLTURALE ESEGUITA AI SENSI DEL DL 3.10.2006 N. 262, CONVERTITO CON MODIFICAZIONI NELLA LEGGE 24.11.2006 N. 286 (ANNO 2007) - QUALITA` DICHIARATA O PARIFICATA A COLTURA PRESENTE NEL QUADRO TARIFFARIO DEL COMUNE

Immobile di catasto terreni - n.69

Dati identificativi: Comune di **POMARICO (G806) (MT)**
Foglio **33** Particella **87**

Dati di classamento: Redditi: dominicale **Euro 187,41 Lire 362.880**; agrario **Euro 109,32 Lire 211.680**

Superficie: **60.480 m²**

Particella con qualità: **SEMINATIVO** di classe **4**

Annotazione di immobile: DERIVA DAL N.74
Partita: **14071**

Firmato Da: FILARDI GIUSEPPE Emesso Da: ARUBAPEC S.P.A. NG CA 3 Serial#: 4ff54f200835f1c8d98aab61aecf7e47

Immobile di catasto terreni - n.70

Dati identificativi: Comune di **POMARICO (G806) (MT)**
Foglio **33** Particella **88**
Dati di classamento:
Particella divisa in **2** porzioni
Totali particella:
Redditi: dominicale **Euro 76,88**
agrario **Euro 44,97**
Superficie: **25.066** m²
Il reddito dominicale è stato calcolato tenendo conto delle eventuali deduzioni indicate in tabella

Porzione	AA	AB
Reddito dominicale	Euro 76,59	Euro 0,29
Reddito agrario	Euro 44,68	Euro 0,29
Deduzioni	-	-
Superficie m²	24.716	350
Qualità	SEMINATIVO	PASCOLO ARB
Classe	4	2

Annotazione di immobile: DERIVA DAL N.74

Immobile di catasto terreni - n.71

Dati identificativi: Comune di **POMARICO (G806) (MT)**
Foglio **33** Particella **89**
Dati di classamento:
Particella divisa in **2** porzioni
Totali particella:
Redditi: dominicale **Euro 209,99**
agrario **Euro 123,22**
Superficie: **69.306** m²
Il reddito dominicale è stato calcolato tenendo conto delle eventuali deduzioni indicate in tabella

Firmato Da: FILARDI GIUSEPPE Emesso Da: ARUBAPEC S.P.A. NG CA 3 Serial#: 4ff54f200835f1c8d98aab61aecf7e47

Porzione	AA	AB
Reddito dominicale	Euro 208,25	Euro 1,74
Reddito agrario	Euro 121,48	Euro 1,74
Deduzioni	-	-
Superficie m²	67.206	2.100
Qualità	SEMINATIVO	PASCOLO ARB
Classe	4	2

Annotazione di immobile: DERIVA DAL N.74 - VARIAZIONE COLTURALE ESEGUITA AI SENSI DEL DL 3.10.2006 N. 262, CONVERTITO CON MODIFICAZIONI NELLA LEGGE 24.11.2006 N. 286 (ANNO 2007) - QUALITA` DICHIARATA O PARIFICATA A COLTURA PRESENTE NEL QUADRO TARIFFARIO DEL COMUNE

Immobile di catasto terreni - n.72

Dati identificativi: Comune di **POMARICO (G806) (MT)**
Foglio **33** Particella **91**
Dati di classamento:
Particella divisa in **2** porzioni
Totali particella:
Redditi: dominicale **Euro 28,47**
agrario **Euro 17,09**
Superficie: **10.216** m²
Il reddito dominicale è stato calcolato tenendo conto delle eventuali deduzioni indicate in tabella

Porzione	AA	AB
Reddito dominicale	Euro 27,31	Euro 1,16
Reddito agrario	Euro 15,93	Euro 1,16
Deduzioni	-	-
Superficie m²	8.814	1.402
Qualità	SEMINATIVO	PASCOLO ARB
Classe	4	2

Annotazione di immobile: DERIVA DAL N.75 - VARIAZIONE COLTURALE ESEGUITA AI SENSI DEL DL 3.10.2006 N. 262, CONVERTITO CON MODIFICAZIONI NELLA LEGGE 24.11.2006 N. 286 (ANNO 2007) - QUALITA` DICHIARATA O PARIFICATA A COLTURA PRESENTE NEL QUADRO TARIFFARIO DEL COMUNE

Firmato Da: FILARDI GIUSEPPE Emesso Da: ARUBAPEC S.P.A. NG CA 3 Serial#: 4ff54f200835f1c8d98aab61aecf7e47

Immobile di catasto terreni - n.73

Dati identificativi: Comune di **POMARICO (G806) (MT)**
Foglio **47** Particella **1**
Dati di classamento:
Particella divisa in **2** porzioni
Totali particella:
Redditi: dominicale **Euro 10,53**
agrario **Euro 6,04**
Superficie: **3.553** m²
Il reddito dominicale è stato calcolato tenendo conto delle eventuali deduzioni indicate in tabella

Porzione	AA	AB
Reddito dominicale	Euro 8,91	Euro 1,62
Reddito agrario	Euro 4,75	Euro 1,29
Deduzioni	-	-
Superficie m²	2.300	1.253
Qualità	SEMINATIVO	PASCOLO ARB
Classe	3	1

Immobile di catasto terreni - n.74

Dati identificativi: Comune di **POMARICO (G806) (MT)**
Foglio **47** Particella **2**
Dati di classamento:
Particella divisa in **2** porzioni
Totali particella:
Redditi: dominicale **Euro 35,12**
agrario **Euro 22,34**
Superficie: **9.843** m²
Il reddito dominicale è stato calcolato tenendo conto delle eventuali deduzioni indicate in tabella

Firmato Da: FILARDI GIUSEPPE Emesso Da: ARUBAPEC S.P.A. NG CA 3 Serial#: 4ff54f200835f1c8d98aab61aecf7e47

Porzione	AA	AB
Reddito dominicale	Euro 30,60	Euro 4,52
Reddito agrario	Euro 16,32	Euro 6,02
Deduzioni	-	-
Superficie m²	7.900	1.943
Qualità	SEMINATIVO	ULIVETO
Classe	3	3

Immobile di catasto terreni - n.75

Dati identificativi: Comune di **POMARICO (G806) (MT)**
Foglio **47** Particella **66**
Dati di classamento:
Particella divisa in **2** porzioni
Totali particella:
Redditi: dominicale **Euro 148,94**
agrario **Euro 88,09**
Superficie: **50.600** m²
Il reddito dominicale è stato calcolato tenendo conto delle eventuali deduzioni indicate in tabella

Porzione	AA	AB
Reddito dominicale	Euro 143,32	Euro 5,62
Reddito agrario	Euro 83,60	Euro 4,49
Deduzioni	-	-
Superficie m²	46.251	4.349
Qualità	SEMINATIVO	PASCOLO ARB
Classe	4	1

Firmato Da: FILARDI GIUSEPPE Emesso Da: ARUBAPEC S.P.A. NG CA 3 Serial#: 4ff54f200835f1c8d98aab61aecf7e47

Immobile di catasto terreni - n.76

Dati identificativi: Comune di **POMARICO (G806) (MT)**
Foglio **47** Particella **67**
Dati di classamento: Redditi: dominicale **Euro 174,85 Lire 338.550**; agrario **Euro 101,99 Lire 197.488**
Superficie: **56.425 m²**
Particella con qualità: **SEMINATIVO** di classe **4**
Partita: **15210**

Immobile di catasto terreni - n.77

Dati identificativi: Comune di **POMARICO (G806) (MT)**
Foglio **47** Particella **68**
Dati di classamento: Redditi: dominicale **Euro 17,88**; agrario **Euro 14,31**
Superficie: **13.850 m²**
Particella con qualità: **PASCOLO ARB** di classe **1**

Immobile di catasto terreni - n.78

Dati identificativi: Comune di **POMARICO (G806) (MT)**
Foglio **47** Particella **184**
Dati di classamento:
Particella divisa in **2** porzioni
Totali particella:
Redditi: dominicale **Euro 126,84**
agrario **Euro 98,37**
Superficie: **92.237** m²
Il reddito dominicale è stato calcolato tenendo conto delle eventuali deduzioni indicate in tabella

Porzione	AA	AB
Reddito dominicale	Euro 11,62	Euro 115,22
Reddito agrario	Euro 6,20	Euro 92,17
Deduzioni	-	-
Superficie m²	3.001	89.236
Qualità	SEMINATIVO	PASCOLO ARB
Classe	3	1

Annotazione di immobile: DERIVA DAL N.66 - VARIAZIONE COLTURALE ESEGUITA AI SENSI DEL DL 3.10.2006 N. 262, CONVERTITO CON MODIFICAZIONI NELLA LEGGE 24.11.2006 N. 286 (ANNO 2007) -

Firmato Da: FILARDI GIUSEPPE Emesso Da: ARUBAPEC S.P.A. NG CA 3 Serial#: 4ff54f200835f1c8d98aab61aecf7e47

QUALITA` DICHIARATA O PARIFICATA A COLTURA PRESENTE NEL QUADRO TARIFFARIO DEL COMUNE

Immobile di catasto terreni - n.79

Dati identificativi: Comune di **POMARICO (G806) (MT)**
Foglio **47** Particella **185**
Dati di classamento:
Particella divisa in **2** porzioni
Totali particella:
Redditi: dominicale **Euro 36,19**
agrario **Euro 26,04**
Superficie: **27.228** m^2
Il reddito dominicale è stato calcolato tenendo conto delle eventuali deduzioni indicate in tabella

Porzione	AA	AB
Reddito dominicale	Euro 29,95	Euro 6,24
Reddito agrario	Euro 23,96	Euro 2,08
Deduzioni	-	-
Superficie m^2	23.200	4.028
Qualità	PASCOLO ARB	PASCOLO
Classe	1	1

Annotazione di immobile: DERIVA DAL N.67 - VARIAZIONE COLTURALE ESEGUITA AI SENSI DEL DL 3.10.2006 N. 262, CONVERTITO CON MODIFICAZIONI NELLA LEGGE 24.11.2006 N. 286 (ANNO 2007) - QUALITA` DICHIARATA O PARIFICATA A COLTURA PRESENTE NEL QUADRO TARIFFARIO DEL COMUNE

Intestazione attuale degli immobili dal n. 45 al n. 79 - totale righe intestati: 2

1. Diritto di:
Oneri possessore

2. CASSA PER LA FORMAZIONE DELLA PROPRIETA'CONTADINA Diritto di: Oneri venditore con patto di riservato dominio

Firmato Da: FILARDI GIUSEPPE Emesso Da: ARUBAPEC S.P.A. NG CA 3 Serial#: 4ff54f200835f1c8d98aab61aecf7e47

Totale Parziale

Catasto Terreni

Immobili siti nel comune di POMARICO (G806)
Numero immobili: **35** Reddito dominicale: **euro 3.861,95** Reddito agrario: **euro 2.728,64** Superficie: **2.196.703 m²**

Immobile di catasto terreni - n.80

Dati identificativi: Comune di **POMARICO (G806) (MT)**
Foglio **47** Particella **102**
Dati di classamento: Redditi: dominicale **Euro 94,22**; agrario **Euro 54,96**
Superficie: **30.405 m²**
Particella con qualità: **SEMINATIVO** di classe **4**
Particelle corrispondenti al catasto fabbricati: Comune di POMARICO (G806) (MT)• Foglio **47** Particella **215**
Annotazione di immobile: PARTICELLA INTERESSATA DA IMMOBILE URBANO NON ANCORA REGOLARIZZATO AI SENSI DEL DL 78/2010 - AL MOMENTO DELLA PRESENTAZIONE DEL TM DOVRA' ASSUMERE L'IDENTIFICATIVO GIA' UTILIZZATO AL CEU

Immobile di catasto terreni - n.81

Dati identificativi: Comune di **POMARICO (G806) (MT)**
Foglio **47** Particella **107**
Dati di classamento: Redditi: dominicale **Euro 21,69 Lire 41.994**; agrario **Euro 12,65 Lire 24.497**
Superficie: **6.999 m²**
Particella con qualità: **SEMINATIVO** di classe **4**
Partita: **5934**

Intestazione attuale degli immobili dal n. 80 al n. 81 - totale righe intestati: 1

1. Diritto di:
Proprieta' 1/1 in regime di separazione dei beni

Firmato Da: FILARDI GIUSEPPE Emesso Da: ARUBAPEC S.P.A. NG CA 3 Serial#: 4ff54f200835f1c8d98aab61aecf7e47

> Totale Parziale

Catasto Terreni

Immobili siti nel comune di POMARICO (G806)
Numero immobili: **2** Reddito dominicale: **euro 115,91** Reddito agrario: **euro 67,61** Superficie: **37.404 m²**

Immobile di catasto terreni - n.82

Dati identificativi: Comune di **POMARICO (G806) (MT)**
Foglio **32** Particella **20**
Dati di classamento:
Particella divisa in **2** porzioni
Totali particella:
Redditi: dominicale **Euro 124,05**
agrario **Euro 69,53**
Superficie: **30.260** m²
Il reddito dominicale è stato calcolato tenendo conto delle eventuali deduzioni indicate in tabella

Porzione	AA	AB
Reddito dominicale	Euro 119,25	Euro 4,80
Reddito agrario	Euro 63,13	Euro 6,40
Deduzioni	-	-
Superficie m²	27.164	3.096
Qualità	SEMINATIVO	ULIVETO
Classe	2	4

Immobile di catasto terreni - n.83

Dati identificativi: Comune di **POMARICO (G806) (MT)**
Foglio **32** Particella **21**
Dati di classamento: Redditi: dominicale **Euro 138,58**; agrario **Euro 110,86**
Superficie: **107.329 m²**
Particella con qualità: **PASCOLO ARB** di classe **1**

Firmato Da: FILARDI GIUSEPPE Emesso Da: ARUBAPEC S.P.A. NG CA 3 Serial#: 4ff54f200835f1c8d98aab61aecf7e47

Immobile di catasto terreni - n.84

Dati identificativi: Comune di **POMARICO (G806) (MT)**
Foglio **32** Particella **32**
Dati di classamento: Redditi: dominicale **Euro 21,47 Lire 41.580**; agrario **Euro 11,45 Lire 22.176**
Superficie: **5.544 m²**
Particella con qualità: **SEMINATIVO** di classe **3**
Partita: **13307**

Immobile di catasto terreni - n.85

Dati identificativi: Comune di **POMARICO (G806) (MT)**
Foglio **32** Particella **34**
Superficie: **580 m²**
Particella con destinazione: **FABB DIRUTO**
Annotazione di immobile: VARIAZIONE IN AUTOTUTELA D'UFFICIO PROT. MT.24848/17 PER ERRORE COMMESSO IN FASE DI ATTRIBUZIONE DELLA RENDITA PRESUNTA, RIPRISTINO DELLA SITUAZIONE ANTECEDENTE LA VARIAZIONE PROT. MT.0064241/12 DEL 24/04/2012

Immobile di catasto terreni - n.86

Dati identificativi: Comune di **POMARICO (G806) (MT)**
Foglio **32** Particella **40**
Dati di classamento: Redditi: dominicale **Euro 85,60 Lire 165.750**; agrario **Euro 45,32 Lire 87.750**
Superficie: **19.500 m²**
Particella con qualità: **SEMINATIVO** di classe **2**
Partita: **11008**

Immobile di catasto terreni - n.87

Dati identificativi: Comune di **POMARICO (G806) (MT)**
Foglio **32** Particella **45**
Dati di classamento:
Particella divisa in **2** porzioni
Totali particella:
Redditi: dominicale **Euro 0,62**
agrario **Euro 0,23**
Superficie: **865** m²
Il reddito dominicale è stato calcolato tenendo conto delle eventuali deduzioni indicate in tabella

Firmato Da: FILARDI GIUSEPPE Emesso Da: ARUBAPEC S.P.A. NG CA 3 Serial#: 4ff54f200835f1c8d98aab61aecf7e47

Porzione	AA	AB
Reddito dominicale	Euro 0,58	Euro 0,04
Reddito agrario	Euro 0,21	Euro 0,02
Deduzioni	-	-
Superficie m²	800	65
Qualità	PASCOLO	PASC CESPUG
Classe	3	2

Annotazione di immobile: DERIVA DAL N.20 - VARIAZIONE COLTURALE EX D.L. N. 262/06 - QUALITA` DICHIARATA O PARIFICATA A COLTURA PRESENTE NEL QUADRO TARIFFARIO

Immobile di catasto terreni - n.88

Dati identificativi: Comune di **POMARICO (G806) (MT)**
Foglio **32** Particella **46**

Dati di classamento: Redditi: dominicale **Euro 0,38**; agrario **Euro 0,51**

Superficie: **245 m²**

Particella con qualità: **ULIVETO** di classe **4**

Annotazione di immobile: DERIVA DAL N.20 - VARIAZIONE COLTURALE EX D.L. N. 262/06 - QUALITA` DICHIARATA O PARIFICATA A COLTURA PRESENTE NEL QUADRO TARIFFARIO

Immobile di catasto terreni - n.89

Dati identificativi: Comune di **POMARICO (G806) (MT)**
Foglio **32** Particella **47**

Dati di classamento: Redditi: dominicale **Euro 1,98**; agrario **Euro 1,05**

Superficie: **450 m²**

Particella con qualità: **SEMINATIVO** di classe **2**

Annotazione di immobile: DERIVA DAL N.20 - VARIAZIONE COLTURALE EX D.L. N. 262/06 - QUALITA` DICHIARATA O PARIFICATA A COLTURA PRESENTE NEL QUADRO TARIFFARIO

Firmato Da: FILARDI GIUSEPPE Emesso Da: ARUBAPEC S.P.A. NG CA 3 Serial#: 4ff54f200835f1c8d98aab61aecf7e47

Immobile di catasto terreni - n.90

Dati identificativi: Comune di **POMARICO (G806) (MT)**
Foglio **32** Particella **48**
Dati di classamento: Redditi: dominicale **Euro 98,64 Lire 190.995**; agrario **Euro 52,22 Lire 101.115**
Superficie: **22.470 m²**
Particella con qualità: **SEMINATIVO** di classe **2**
Annotazione di immobile: DERIVA DAL N.21
Partita: **11008**

Immobile di catasto terreni - n.91

Dati identificativi: Comune di **POMARICO (G806) (MT)**
Foglio **32** Particella **49**
Dati di classamento: Redditi: dominicale **Euro 49,07 Lire 95.005**; agrario **Euro 25,98 Lire 50.297**
Superficie: **11.177 m²**
Particella con qualità: **SEMINATIVO** di classe **2**
Annotazione di immobile: DERIVA DAL N.21
Partita: **11008**

Immobile di catasto terreni - n.92

Dati identificativi: Comune di **POMARICO (G806) (MT)**
Foglio **32** Particella **50**
Dati di classamento: Redditi: dominicale **Euro 0,43**; agrario **Euro 0,34**
Superficie: **330 m²**
Particella con qualità: **PASCOLO ARB** di classe **1**
Annotazione di immobile: DERIVA DAL N.21

Immobile di catasto terreni - n.93

Dati identificativi: Comune di **POMARICO (G806) (MT)**
Foglio **32** Particella **52**
Dati di classamento: Redditi: dominicale **Euro 264,64 Lire 512.423**; agrario **Euro 140,11 Lire 271.283**
Superficie: **60.285 m²**
Particella con qualità: **SEMINATIVO** di classe **2**
Annotazione di immobile: DERIVA DAL N.21
Partita: **11008**

Firmato Da: FILARDI GIUSEPPE Emesso Da: ARUBAPEC S.P.A. NG CA 3 Serial#: 4ff54f200835f1c8d98aab61aecf7e47

Immobile di catasto terreni - n.94

Dati identificativi: Comune di **POMARICO (G806) (MT)**
Foglio **32** Particella **53**
Dati di classamento:
Particella divisa in **3** porzioni
Totali particella:
Redditi: dominicale **Euro 4,47**
agrario **Euro 2,73**
Superficie: **2.000** m^2
Il reddito dominicale è stato calcolato tenendo conto delle eventuali deduzioni indicate in tabella

Porzione	AA	AB	AC
Reddito dominicale	Euro 2,84	Euro 1,47	Euro 0,16
Reddito agrario	Euro 1,50	Euro 1,17	Euro 0,06
Deduzioni	-	-	-
Superficie m^2	647	1.135	218
Qualità	SEMINATIVO	PASCOLO ARB	PASCOLO
Classe	2	1	3

Annotazione di immobile: DERIVA DAL N.21 - VARIAZIONE COLTURALE EX D.L. N. 262/06 - QUALITA` DICHIARATA O PARIFICATA A COLTURA PRESENTE NEL QUADRO TARIFFARIO

Immobile di catasto terreni - n.95

Dati identificativi: Comune di **POMARICO (G806) (MT)**
Foglio **32** Particella **54**
Dati di classamento: Redditi: dominicale **Euro 0,16**; agrario **Euro 0,09**
Superficie: **290 m^2**
Particella con qualità: **PASC CESPUG** di classe **2**
Annotazione di immobile: DERIVA DAL N.21 - VARIAZIONE COLTURALE EX D.L. N. 262/06 - QUALITA` DICHIARATA O PARIFICATA A COLTURA PRESENTE NEL QUADRO TARIFFARIO

Firmato Da: FILARDI GIUSEPPE Emesso Da: ARUBAPEC S.P.A. NG CA 3 Serial#: 4ff54f200835f1c8d98aab61aecf7e47

Immobile di catasto terreni - n.96

Dati identificativi: Comune di **POMARICO (G806) (MT)**
Foglio **32** Particella **55**
Dati di classamento:
Particella divisa in **2** porzioni
Totali particella:
Redditi: dominicale **Euro 0,27**
agrario **Euro 0,11**
Superficie: **395** m^2
Il reddito dominicale è stato calcolato tenendo conto delle eventuali deduzioni indicate in tabella

Porzione	AA	AB
Reddito dominicale	Euro 0,22	Euro 0,05
Reddito agrario	Euro 0,08	Euro 0,03
Deduzioni	-	-
Superficie m^2	300	95
Qualità	PASCOLO	PASC CESPUG
Classe	3	2

Annotazione di immobile: DERIVA DAL N.21 - VARIAZIONE COLTURALE EX D.L. N. 262/06 - QUALITA` DICHIARATA O PARIFICATA A COLTURA PRESENTE NEL QUADRO TARIFFARIO

Immobile di catasto terreni - n.97

Dati identificativi: Comune di **POMARICO (G806) (MT)**
Foglio **32** Particella **56**
Dati di classamento: Redditi: dominicale **Euro 67,82 Lire 131.310**; agrario **Euro 90,42 Lire 175.080**
Superficie: **43.770 m^2**
Particella con qualità: **ULIVETO** di classe **4**
Annotazione di immobile: DERIVA DAL N.33
Partita: **11008**

Firmato Da: FILARDI GIUSEPPE Emesso Da: ARUBAPEC S.P.A. NG CA 3 Serial#: 4ff54f200835f1c8d98aab61aecf7e47

Immobile di catasto terreni - n.98

Dati identificativi: Comune di **POMARICO (G806) (MT)**
Foglio **32** Particella **57**

Dati di classamento: Redditi: dominicale **Euro 0,36**; agrario **Euro 0,13**

Superficie: **500 m²**

Particella con qualità: **PASCOLO** di classe **3**

Annotazione di immobile: DERIVA DAL N.33 - VARIAZIONE COLTURALE EX D.L. N. 262/06 - QUALITA` DICHIARATA O PARIFICATA A COLTURA PRESENTE NEL QUADRO TARIFFARIO

Immobile di catasto terreni - n.99

Dati identificativi: Comune di **POMARICO (G806) (MT)**
Foglio **32** Particella **58**

Dati di classamento: Redditi: dominicale **Euro 0,67**; agrario **Euro 0,24**

Superficie: **925 m²**

Particella con qualità: **PASCOLO** di classe **3**

Annotazione di immobile: DERIVA DAL N.40 - VARIAZIONE COLTURALE EX D.L. N. 262/06 - QUALITA` DICHIARATA O PARIFICATA A COLTURA PRESENTE NEL QUADRO TARIFFARIO

Immobile di catasto terreni - n.100

Dati identificativi: Comune di **POMARICO (G806) (MT)**
Foglio **32** Particella **59**

Dati di classamento: Redditi: dominicale **Euro 1,11 Lire 2.145**; agrario **Euro 1,48 Lire 2.860**

Superficie: **715 m²**

Particella con qualità: **ULIVETO** di classe **4**

Annotazione di immobile: DERIVA DAL N.40
Partita: **11008**

Immobile di catasto terreni - n.101

Dati identificativi: Comune di **POMARICO (G806) (MT)**
Foglio **32** Particella **60**

Dati di classamento: Redditi: dominicale **Euro 14,74**; agrario **Euro 7,80**

Superficie: **3.358 m²**

Particella con qualità: **SEMINATIVO** di classe **2**

Firmato Da: FILARDI GIUSEPPE Emesso Da: ARUBAPEC S.P.A. NG CA 3 Serial#: 4ff54f200835f1c8d98aab61aecf7e47

Immobile di catasto terreni - n.102

Dati identificativi: Comune di **POMARICO (G806) (MT)**
Foglio **32** Particella **62**
Dati di classamento: Redditi: dominicale **Euro 1,25**; agrario **Euro 0,66**
Superficie: **285 m²**
Particella con qualità: **SEMINATIVO** di classe **2**
Annotazione di immobile: SR

Immobile di catasto terreni - n.103

Dati identificativi: Comune di **POMARICO (G806) (MT)**
Foglio **32** Particella **63**
Dati di classamento: Redditi: dominicale **Euro 141,86**; agrario **Euro 75,10**
Superficie: **32.315 m²**
Particella con qualità: **SEMINATIVO** di classe **2**

Intestazione attuale degli immobili dal n. 82 al n. 103 - totale righe intestati: 1

1. Diritto di:
Proprieta' 1/1 in regime di separazione dei beni

Totale Parziale

Catasto Terreni

Immobili siti nel comune di POMARICO (G806)
Numero immobili: **22** Reddito dominicale: **euro 1.018,17** Reddito agrario: **euro 636,36** Superficie: **343.588 m²**

Immobile di catasto terreni - n.104

Dati identificativi: Comune di **POMARICO (G806) (MT)**
Foglio **33** Particella **161**
Dati di classamento: Redditi: dominicale **Euro 311,05**; agrario **Euro 181,45**
Superficie: **100.380 m²**
Particella con qualità: **SEMINATIVO** di classe **4**
Annotazione di immobile: Atto di aggiornamento non conforme all'art. 1, comma 8, D.M. n. 701/94

Firmato Da: FILARDI GIUSEPPE Emesso Da: ARUBAPEC S.P.A. NG CA 3 Serial#: 4ff54f200835f1c8d98aab61aecf7e47

Intestazione attuale dell'immobile n. 104 - totale righe intestati: 2

1. Diritto di:
Oneri possessore

2. CASSA PER LA FORMAZIONE DELLA PROPRIETA'CONTADINA Diritto di: Oneri venditore con patto di riservato dominio

Totale Parziale

Catasto Terreni

Immobili siti nel comune di POMARICO (G806)
Numero immobili: **1** Reddito dominicale: **euro 311,05** Reddito agrario: **euro 181,45** Superficie: **100.380 m²**

Immobile di catasto terreni - n.105

Dati identificativi: Comune di **POMARICO (G806) (MT)**
Foglio **47** Particella **139**
Dati di classamento:
Particella divisa in **2** porzioni
Totali particella:
Redditi: dominicale **Euro 13,10**
agrario **Euro 8,04**
Superficie: **3.608** m²
Il reddito dominicale è stato calcolato tenendo conto delle eventuali deduzioni indicate in tabella

Porzione	AA	AB
Reddito dominicale	Euro 11,79	Euro 1,31
Reddito agrario	Euro 6,29	Euro 1,75
Deduzioni	-	-
Superficie m²	3.043	565
Qualità	SEMINATIVO	ULIVETO
Classe	3	3

Intestazione attuale dell'immobile n. 105 - totale righe intestati: 1

1. Diritto di:
Proprieta' 1/1 in regime di separazione dei beni

Firmato Da: FILARDI GIUSEPPE Emesso Da: ARUBAPEC S.P.A. NG CA 3 Serial#: 4ff54f200835f1c8d98aab61aecf7e47

Totale Parziale

Catasto Terreni

Immobili siti nel comune di POMARICO (G806)
Numero immobili: **1** Reddito dominicale: **euro 13,10** Reddito agrario: **euro 8,04** Superficie: **3.608 m²**

Immobile di catasto terreni - n.106

Dati identificativi: Comune di **POMARICO (G806) (MT)**
Foglio **47** Particella **37**
Dati di classamento:
Particella divisa in **3** porzioni
Totali particella:
Redditi: dominicale **Euro 13,24**
agrario **Euro 8,20**
Superficie: **3.883** m²
Il reddito dominicale è stato calcolato tenendo conto delle eventuali deduzioni indicate in tabella

Porzione	AA	AB	AC
Reddito dominicale	Euro 11,48	Euro 1,28	Euro 0,48
Reddito agrario	Euro 6,12	Euro 1,70	Euro 0,38
Deduzioni	-	-	-
Superficie m²	2.963	550	370
Qualità	SEMINATIVO	ULIVETO	PASCOLO ARB
Classe	3	3	1

Immobile di catasto terreni - n.107

Dati identificativi: Comune di **POMARICO (G806) (MT)**
Foglio **47** Particella **122**
Dati di classamento:
Particella divisa in **2** porzioni
Totali particella:
Redditi: dominicale **Euro 5,21**
agrario **Euro 2,86**
Superficie: **2.146** m²
Il reddito dominicale è stato calcolato tenendo conto delle eventuali deduzioni indicate in tabella

Firmato Da: FILARDI GIUSEPPE Emesso Da: ARUBAPEC S.P.A. NG CA 3 Serial#: 4ff54f200835f1c8d98aab61aecf7e47

Porzione	AA	AB
Reddito dominicale	Euro 5,04	Euro 0,17
Reddito agrario	Euro 2,69	Euro 0,17
Deduzioni	-	-
Superficie m²	1.300	846
Qualità	SEMINATIVO	PASC CESPUG
Classe	3	3

Immobile di catasto terreni - n.108

Dati identificativi: Comune di **POMARICO (G806) (MT)**
Foglio **47** Particella **123**
Dati di classamento:
Particella divisa in **2** porzioni
Totali particella:
Redditi: dominicale **Euro 64,91**
agrario **Euro 34,72**
Superficie: **17.760** m²
Il reddito dominicale è stato calcolato tenendo conto delle eventuali deduzioni indicate in tabella

Porzione	AA	AB
Reddito dominicale	Euro 64,69	Euro 0,22
Reddito agrario	Euro 34,50	Euro 0,22
Deduzioni	-	-
Superficie m²	16.700	1.060
Qualità	SEMINATIVO	PASC CESPUG
Classe	3	3

> Intestazione attuale degli immobili dal n. 106 al n. 108 - totale righe intestati: 1

1. Diritto di:
Proprieta' 1/1 in regime di separazione dei beni

Firmato Da: FILARDI GIUSEPPE Emesso Da: ARUBAPEC S.P.A. NG CA 3 Serial#: 4ff54f200835f1c8d98aab61aecf7e47

Totale Parziale

Catasto Terreni

Immobili siti nel comune di POMARICO (G806)
Numero immobili: **3** Reddito dominicale: **euro 83,36** Reddito agrario: **euro 45,78** Superficie: **23.789 m²**

Immobile di catasto terreni - n.109

Dati identificativi: Comune di **POMARICO (G806) (MT)**
Foglio **33** Particella **134**
Dati di classamento: Redditi: dominicale **Euro 94,17**; agrario **Euro 94,17**
Superficie: **113.960 m²**
Particella con qualità: **PASCOLO ARB** di classe **2**

Immobile di catasto terreni - n.110

Dati identificativi: Comune di **POMARICO (G806) (MT)**
Foglio **33** Particella **136**
Superficie: **136 m²**
Particella con destinazione: **AREA RURALE**

Immobile di catasto terreni - n.111

Dati identificativi: Comune di **POMARICO (G806) (MT)**
Foglio **33** Particella **137**
Superficie: **718 m²**
Particella con destinazione: **AREA RURALE**

Firmato Da: FILARDI GIUSEPPE Emesso Da: ARUBAPEC S.P.A. NG CA 3 Serial#: 4ff54f200835f1c8d98aab61aecf7e47

Immobile di catasto terreni - n.112

Dati identificativi: Comune di **POMARICO (G806) (MT)**
Foglio **33** Particella **139**
Superficie: **450 m²**
Particella con destinazione: **AREA RURALE**

Immobile di catasto terreni - n.113

Dati identificativi: Comune di **POMARICO (G806) (MT)**
Foglio **33** Particella **141**
Dati di classamento: Redditi: dominicale **Euro 0,03**; agrario **Euro 0,01**
Superficie: **27 m²**
Particella con qualità: **PASCOLO** di classe **2**

Immobile di catasto terreni - n.114

Dati identificativi: Comune di **POMARICO (G806) (MT)**
Foglio **33** Particella **143**
Dati di classamento: Redditi: dominicale **Euro 2,65**; agrario **Euro 0,93**
Superficie: **2.567 m²**
Particella con qualità: **PASCOLO** di classe **2**

Immobile di catasto terreni - n.115

Dati identificativi: Comune di **POMARICO (G806) (MT)**
Foglio **33** Particella **146**
Dati di classamento: Redditi: dominicale **Euro 61,70**; agrario **Euro 32,67**
Superficie: **14.056 m²**
Particella con qualità: **SEMINATIVO** di classe **2**

Firmato Da: FILARDI GIUSEPPE Emesso Da: ARUBAPEC S.P.A. NG CA 3 Serial#: 4ff54f200835f1c8d98aab61aecf7e47

Immobile di catasto terreni - n.116

Dati identificativi: Comune di **POMARICO (G806) (MT)**
Foglio **33** Particella **148**
Dati di classamento: Redditi: dominicale **Euro 8,49**; agrario **Euro 4,50**
Superficie: **1.935 m²**
Particella con qualità: **SEMINATIVO** di classe **2**

Immobile di catasto terreni - n.117

Dati identificativi: Comune di **POMARICO (G806) (MT)**
Foglio **33** Particella **149**
Dati di classamento:
Particella divisa in **2** porzioni
Totali particella:
Redditi: dominicale **Euro 5,94**
agrario **Euro 3,32**
Superficie: **2.303** m²
Il reddito dominicale è stato calcolato tenendo conto delle eventuali deduzioni indicate in tabella

Porzione	AA	AB
Reddito dominicale	Euro 0,60	Euro 5,34
Reddito agrario	Euro 0,21	Euro 3,11
Deduzioni	-	-
Superficie m²	581	1.722
Qualità	PASCOLO	SEMINATIVO
Classe	2	4

Immobile di catasto terreni - n.118

Dati identificativi: Comune di **POMARICO (G806) (MT)**
Foglio **33** Particella **150**
Dati di classamento: Redditi: dominicale **Euro 0,61**; agrario **Euro 0,21**
Superficie: **590 m²**
Particella con qualità: **PASCOLO** di classe **2**

Firmato Da: FILARDI GIUSEPPE Emesso Da: ARUBAPEC S.P.A. NG CA 3 Serial#: 4ff54f200835f1c8d98aab61aecf7e47

Immobile di catasto terreni - n.119

Dati identificativi: Comune di **POMARICO (G806) (MT)**
Foglio **33** Particella **152**
Dati di classamento: Redditi: dominicale **Euro 49,46**; agrario **Euro 28,85**
Superficie: **15.961 m²**
Particella con qualità: **SEMINATIVO** di classe **4**

Intestazione attuale degli immobili dal n. 109 al n. 119 - totale righe intestati: 1

1. Diritto di:
Proprieta' 1/1 in regime di separazione dei beni

Totale Parziale

Catasto Terreni

Immobili siti nel comune di POMARICO (G806)
Numero immobili: **11** Reddito dominicale: **euro 223,05** Reddito agrario: **euro 164,66** Superficie: **152.703 m²**

Immobile di catasto terreni - n.120

Dati identificativi: Comune di **POMARICO (G806) (MT)**
Foglio **33** Particella **19**
Dati di classamento:
Particella divisa in **2** porzioni
Totali particella:
Redditi: dominicale **Euro 2,58**
agrario **Euro 1,60**
Superficie: **2.113** m²
Il reddito dominicale è stato calcolato tenendo conto delle eventuali deduzioni indicate in tabella

Firmato Da: FILARDI GIUSEPPE Emesso Da: ARUBAPEC S.P.A. NG CA 3 Serial#: 4ff54f200835f1c8d98aab61aecf7e47

Porzione	AA	AB
Reddito dominicale	Euro 0,71	Euro 1,87
Reddito agrario	Euro 0,95	Euro 0,65
Deduzioni	-	-
Superficie m²	305	1.808
Qualità	ULIVETO	PASCOLO
Classe	3	2

Immobile di catasto terreni - n.121

Dati identificativi: Comune di **POMARICO (G806) (MT)**
Foglio **33** Particella **25**
Dati di classamento: Redditi: dominicale **Euro 19,01**; agrario **Euro 19,01**
Superficie: **23.002 m²**
Particella con qualità: **PASCOLO ARB** di classe **2**

Immobile di catasto terreni - n.122

Dati identificativi: Comune di **POMARICO (G806) (MT)**
Foglio **33** Particella **26**
Dati di classamento: Redditi: dominicale **Euro 26,30**; agrario **Euro 9,21**
Superficie: **25.465 m²**
Particella con qualità: **PASCOLO** di classe **2**

Immobile di catasto terreni - n.123

Dati identificativi: Comune di **POMARICO (G806) (MT)**
Foglio **33** Particella **27**
Superficie: **16 m²**
Particella con destinazione: **FABB DIRUTO**
Annotazione di immobile: CON DIRITTO ALLA CORTE NUM 72 DEL FOGLIO 33

Firmato Da: FILARDI GIUSEPPE Emesso Da: ARUBAPEC S.P.A. NG CA 3 Serial#: 4ff54f200835f1c8d98aab61aecf7e47

Immobile di catasto terreni - n.124

Dati identificativi: Comune di **POMARICO (G806) (MT)**
Foglio **33** Particella **29**
Dati di classamento: Redditi: dominicale **Euro 29,87**; agrario **Euro 17,43**
Superficie: **9.640 m²**
Particella con qualità: **SEMINATIVO** di classe **4**

Intestazione attuale degli immobili dal n. 120 al n. 124 - totale righe intestati: 1

1. Diritto di:
Proprieta' 1/1 in regime di separazione dei beni

Totale Parziale

Catasto Terreni

Immobili siti nel comune di POMARICO (G806)
Numero immobili: **5** Reddito dominicale: **euro 77,76** Reddito agrario: **euro 47,25** Superficie: **60.236 m²**

Immobile di catasto terreni - n.125

Dati identificativi: Comune di **POMARICO (G806) (MT)**
Foglio **33** Particella **8**
Dati di classamento: Redditi: dominicale **Euro 12,52**; agrario **Euro 12,52**
Superficie: **15.151 m²**
Particella con qualità: **PASCOLO ARB** di classe **2**

Immobile di catasto terreni - n.126

Dati identificativi: Comune di **POMARICO (G806) (MT)**
Foglio **33** Particella **9**
Dati di classamento: Redditi: dominicale **Euro 152,59**; agrario **Euro 152,59**
Superficie: **184.657 m²**
Particella con qualità: **PASCOLO ARB** di classe **2**

Firmato Da: FILARDI GIUSEPPE Emesso Da: ARUBAPEC S.P.A. NG CA 3 Serial#: 4ff54f200835f1c8d98aab61aecf7e47

Immobile di catasto terreni - n.127

Dati identificativi: Comune di **POMARICO (G806) (MT)**
Foglio **33** Particella **10**
Dati di classamento: Redditi: dominicale **Euro 10,67**; agrario **Euro 10,67**
Superficie: **12.907 m²**
Particella con qualità: **PASCOLO ARB** di classe **2**

Immobile di catasto terreni - n.128

Dati identificativi: Comune di **POMARICO (G806) (MT)**
Foglio **33** Particella **68**
Dati di classamento: Redditi: dominicale **Euro 17,02**; agrario **Euro 17,02**
Superficie: **20.600 m²**
Particella con qualità: **PASCOLO ARB** di classe **2**

Immobile di catasto terreni - n.129

Dati identificativi: Comune di **POMARICO (G806) (MT)**
Foglio **33** Particella **69**
Dati di classamento: Redditi: dominicale **Euro 98,62 Lire 190.953**; agrario **Euro 52,21 Lire 101.093**
Superficie: **22.465 m²**
Particella con qualità: **SEMINATIVO** di classe **2**
Partita: **11008**

Immobile di catasto terreni - n.130

Dati identificativi: Comune di **POMARICO (G806) (MT)**
Foglio **33** Particella **78**
Dati di classamento: Redditi: dominicale **Euro 120,72 Lire 233.750**; agrario **Euro 63,91 Lire 123.750**
Superficie: **27.500 m²**
Particella con qualità: **SEMINATIVO** di classe **2**
Partita: **11008**

Firmato Da: FILARDI GIUSEPPE Emesso Da: ARUBAPEC S.P.A. NG CA 3 Serial#: 4ff54f200835f1c8d98aab61aecf7e47

Immobile di catasto terreni - n.131

Dati identificativi: Comune di **POMARICO (G806) (MT)**
Foglio **33** Particella **92**
Dati di classamento: Redditi: dominicale **Euro 375,07 Lire 726.240**; agrario **Euro 198,57 Lire 384.480**
Superficie: **85.440 m²**
Particella con qualità: **SEMINATIVO** di classe **2**
Annotazione di immobile: DERIVA DAL N.2
Partita: **11008**

Immobile di catasto terreni - n.132

Dati identificativi: Comune di **POMARICO (G806) (MT)**
Foglio **33** Particella **93**
Dati di classamento:
Particella divisa in **2** porzioni
Totali particella:
Redditi: dominicale **Euro 7,83**
agrario **Euro 4,30**
Superficie: **3.300** m²
Il reddito dominicale è stato calcolato tenendo conto delle eventuali deduzioni indicate in tabella

Porzione	AA	AB
Reddito dominicale	Euro 6,64	Euro 1,19
Reddito agrario	Euro 3,88	Euro 0,42
Deduzioni	-	-
Superficie m²	2.144	1.156
Qualità	SEMINATIVO	PASCOLO
Classe	4	2

Annotazione di immobile: DERIVA DAL N.2 - VARIAZIONE COLTURALE EX D.L. N. 262/06 - QUALITA` DICHIARATA O PARIFICATA A COLTURA PRESENTE NEL QUADRO TARIFFARIO

Firmato Da: FILARDI GIUSEPPE Emesso Da: ARUBAPEC S.P.A. NG CA 3 Serial#: 4ff54f200835f1c8d98aab61aecf7e47

Immobile di catasto terreni - n.133

Dati identificativi: Comune di **POMARICO (G806) (MT)**
Foglio **33** Particella **94**

Dati di classamento: Redditi: dominicale **Euro 21,34**; agrario **Euro 21,34**

Superficie: **25.820 m²**

Particella con qualità: **PASCOLO ARB** di classe **2**

Annotazione di immobile: DERIVA DAL N.2 - VARIAZIONE COLTURALE EX D.L. N. 262/06 - QUALITA` DICHIARATA O PARIFICATA A COLTURA PRESENTE NEL QUADRO TARIFFARIO - VARIAZIONE COLTURALE ESEGUITA AI SENSI DEL DL 3.10.2006 N. 262, CONVERTITO CON MODIFICAZIONI NELLA LEGGE 24.11.2006 N. 286 (ANNO 2007) - QUALITA` DICHIARATA O PARIFICATA A COLTURA PRESENTE NEL QUADRO TARIFFARIO DEL COMUNE

Immobile di catasto terreni - n.134

Dati identificativi: Comune di **POMARICO (G806) (MT)**
Foglio **33** Particella **95**

Dati di classamento: Redditi: dominicale **Euro 33,36 Lire 64.600**; agrario **Euro 17,66 Lire 34.200**

Superficie: **7.600 m²**

Particella con qualità: **SEMINATIVO** di classe **2**

Annotazione di immobile: DERIVA DAL N.2
Partita: **11008**

Immobile di catasto terreni - n.135

Dati identificativi: Comune di **POMARICO (G806) (MT)**
Foglio **33** Particella **96**

Dati di classamento: Redditi: dominicale **Euro 30,73 Lire 59.500**; agrario **Euro 16,27 Lire 31.500**

Superficie: **7.000 m²**

Particella con qualità: **SEMINATIVO** di classe **2**

Annotazione di immobile: DERIVA DAL N.2
Partita: **11008**

Firmato Da: FILARDI GIUSEPPE Emesso Da: ARUBAPEC S.P.A. NG CA 3 Serial#: 4ff54f200835f1c8d98aab61aecf7e47

Immobile di catasto terreni - n.136

Dati identificativi: Comune di **POMARICO (G806) (MT)**
Foglio **33** Particella **97**
Dati di classamento:
Particella divisa in **2** porzioni
Totali particella:
Redditi: dominicale **Euro 37,87**
agrario **Euro 23,04**
Superficie: **9.380** m²
Il reddito dominicale è stato calcolato tenendo conto delle eventuali deduzioni indicate in tabella

Porzione	AA	AB
Reddito dominicale	Euro 34,14	Euro 3,73
Reddito agrario	Euro 18,07	Euro 4,97
Deduzioni	-	-
Superficie m²	7.777	1.603
Qualità	SEMINATIVO	ULIVETO
Classe	2	3

Annotazione di immobile: DERIVA DAL N.2

Immobile di catasto terreni - n.137

Dati identificativi: Comune di **POMARICO (G806) (MT)**
Foglio **33** Particella **98**
Dati di classamento: Redditi: dominicale **Euro 30,68 Lire 59.400**; agrario **Euro 40,90 Lire 79.200**
Superficie: **13.200 m²**
Particella con qualità: **ULIVETO** di classe **3**
Annotazione di immobile: DERIVA DAL N.2
Partita: **11008**

Firmato Da: FILARDI GIUSEPPE Emesso Da: ARUBAPEC S.P.A. NG CA 3 Serial#: 4ff54f200835f1c8d98aab61aecf7e47

Immobile di catasto terreni - n.138

Dati identificativi: Comune di **POMARICO (G806) (MT)**
Foglio **33** Particella **100**
Dati di classamento:
Particella divisa in **2** porzioni
Totali particella:
Redditi: dominicale **Euro 5,79**
agrario **Euro 3,05**
Superficie: **1.400** m^2
Il reddito dominicale è stato calcolato tenendo conto delle eventuali deduzioni indicate in tabella

Porzione	AA	AB
Reddito dominicale	Euro 5,68	Euro 0,11
Reddito agrario	Euro 3,01	Euro 0,04
Deduzioni	-	-
Superficie m^2	1.295	105
Qualità	SEMINATIVO	PASCOLO
Classe	2	2

Annotazione di immobile: DERIVA DAL N.64

Immobile di catasto terreni - n.139

Dati identificativi: Comune di **POMARICO (G806) (MT)**
Foglio **33** Particella **102**
Dati di classamento: Redditi: dominicale **Euro 0,75 Lire 1.445**; agrario **Euro 0,40 Lire 765**
Superficie: **170 m^2**
Particella con qualità: **SEMINATIVO** di classe **2**
Annotazione di immobile: DERIVA DAL N.68
Partita: **11008**

Firmato Da: FILARDI GIUSEPPE Emesso Da: ARUBAPEC S.P.A. NG CA 3 Serial#: 4ff54f200835f1c8d98aab61aecf7e47

Immobile di catasto terreni - n.140

Dati identificativi: Comune di **POMARICO (G806) (MT)**
Foglio **33** Particella **103**
Dati di classamento: Redditi: dominicale **Euro 21,51 Lire 41.650**; agrario **Euro 11,39 Lire 22.050**
Superficie: **4.900 m²**
Particella con qualità: **SEMINATIVO** di classe **2**
Annotazione di immobile: DERIVA DAL N.68
Partita: **11008**

Immobile di catasto terreni - n.141

Dati identificativi: Comune di **POMARICO (G806) (MT)**
Foglio **33** Particella **104**
Dati di classamento: Redditi: dominicale **Euro 1,17**; agrario **Euro 0,41**
Superficie: **1.132 m²**
Particella con qualità: **PASCOLO** di classe **2**
Annotazione di immobile: DERIVA DAL N.68 - VARIAZIONE COLTURALE EX D.L. N. 262/06 - QUALITA` DICHIARATA O PARIFICATA A COLTURA PRESENTE NEL QUADRO TARIFFARIO

Immobile di catasto terreni - n.142

Dati identificativi: Comune di **POMARICO (G806) (MT)**
Foglio **33** Particella **105**
Dati di classamento:
Particella divisa in **2** porzioni
Totali particella:
Redditi: dominicale **Euro 0,22**
agrario **Euro 0,08**
Superficie: **220** m²
Il reddito dominicale è stato calcolato tenendo conto delle eventuali deduzioni indicate in tabella

Firmato Da: FILARDI GIUSEPPE Emesso Da: ARUBAPEC S.P.A. NG CA 3 Serial#: 4ff54f200835f1c8d98aab61aecf7e47

Porzione	AA	AB
Reddito dominicale	Euro 0,21	Euro 0,01
Reddito agrario	Euro 0,07	Euro 0,01
Deduzioni	-	-
Superficie m²	200	20
Qualità	PASCOLO	PASC CESPUG
Classe	2	2

Annotazione di immobile: DERIVA DAL N.68 - VARIAZIONE COLTURALE EX D.L. N. 262/06 - QUALITA` DICHIARATA O PARIFICATA A COLTURA PRESENTE NEL QUADRO TARIFFARIO

Immobile di catasto terreni - n.143

Dati identificativi: Comune di **POMARICO (G806) (MT)**
Foglio **33** Particella **106**
Dati di classamento: Redditi: dominicale **Euro 0,22 Lire 425**; agrario **Euro 0,12 Lire 225**
Superficie: **50 m²**
Particella con qualità: **SEMINATIVO** di classe **2**
Annotazione di immobile: DERIVA DAL N.68
Partita: **11008**

Immobile di catasto terreni - n.144

Dati identificativi: Comune di **POMARICO (G806) (MT)**
Foglio **33** Particella **107**
Dati di classamento: Redditi: dominicale **Euro 3,07**; agrario **Euro 3,07**
Superficie: **3.720 m²**
Particella con qualità: **PASCOLO ARB** di classe **2**
Annotazione di immobile: DERIVA DAL N.69 - VARIAZIONE COLTURALE EX D.L. N. 262/06 - QUALITA` DICHIARATA O PARIFICATA A COLTURA PRESENTE NEL QUADRO TARIFFARIO - VARIAZIONE COLTURALE ESEGUITA AI SENSI DEL DL 3.10.2006 N. 262, CONVERTITO CON MODIFICAZIONI NELLA LEGGE 24.11.2006 N. 286 (ANNO 2007) - QUALITA` DICHIARATA O PARIFICATA A COLTURA PRESENTE NEL QUADRO TARIFFARIO DEL COMUNE

Firmato Da: FILARDI GIUSEPPE Emesso Da: ARUBAPEC S.P.A. NG CA 3 Serial#: 4ff54f200835f1c8d98aab61aecf7e47

Immobile di catasto terreni - n.145

Dati identificativi: Comune di **POMARICO (G806) (MT)**
Foglio **33** Particella **108**
Dati di classamento: Redditi: dominicale **Euro 1,45 Lire 2.805**; agrario **Euro 0,77 Lire 1.485**
Superficie: **330 m²**
Particella con qualità: **SEMINATIVO** di classe **2**
Annotazione di immobile: DERIVA DAL N.69
Partita: **11008**

Immobile di catasto terreni - n.146

Dati identificativi: Comune di **POMARICO (G806) (MT)**
Foglio **33** Particella **109**
Dati di classamento:
Particella divisa in **2** porzioni
Totali particella:
Redditi: dominicale **Euro 1,65**
agrario **Euro 0,87**
Superficie: **820** m²
Il reddito dominicale è stato calcolato tenendo conto delle eventuali deduzioni indicate in tabella

Porzione	AA	AB
Reddito dominicale	Euro 1,21	Euro 0,44
Reddito agrario	Euro 0,71	Euro 0,16
Deduzioni	-	-
Superficie m²	391	429
Qualità	SEMINATIVO	PASCOLO
Classe	4	2

Annotazione di immobile: DERIVA DAL N.69 - VARIAZIONE COLTURALE EX D.L. N. 262/06 - QUALITA` DICHIARATA O PARIFICATA A COLTURA PRESENTE NEL QUADRO TARIFFARIO

Firmato Da: FILARDI GIUSEPPE Emesso Da: ARUBAPEC S.P.A. NG CA 3 Serial#: 4ff54f200835f1c8d98aab61aecf7e47

Immobile di catasto terreni - n.147

Dati identificativi: Comune di **POMARICO (G806) (MT)**
Foglio **33** Particella **110**
Dati di classamento:
Particella divisa in **2** porzioni
Totali particella:
Redditi: dominicale **Euro 0,44**
agrario **Euro 0,16**
Superficie: **450** m^2
Il reddito dominicale è stato calcolato tenendo conto delle eventuali deduzioni indicate in tabella

Porzione	AA	AB
Reddito dominicale	Euro 0,41	Euro 0,03
Reddito agrario	Euro 0,14	Euro 0,02
Deduzioni	-	-
Superficie m^2	400	50
Qualità	PASCOLO	PASC CESPUG
Classe	2	2

Annotazione di immobile: DERIVA DAL N.69 - VARIAZIONE COLTURALE EX D.L. N. 262/06 - QUALITA` DICHIARATA O PARIFICATA A COLTURA PRESENTE NEL QUADRO TARIFFARIO

Immobile di catasto terreni - n.148

Dati identificativi: Comune di **POMARICO (G806) (MT)**
Foglio **33** Particella **111**
Dati di classamento:
Particella divisa in **2** porzioni
Totali particella:
Redditi: dominicale **Euro 0,34**
agrario **Euro 0,13**
Superficie: **350** m^2
Il reddito dominicale è stato calcolato tenendo conto delle eventuali deduzioni indicate in tabella

Firmato Da: FILARDI GIUSEPPE Emesso Da: ARUBAPEC S.P.A. NG CA 3 Serial#: 4ff54f200835f1c8d98aab61aecf7e47

Porzione	AA	AB
Reddito dominicale	Euro 0,31	Euro 0,03
Reddito agrario	Euro 0,11	Euro 0,02
Deduzioni	-	-
Superficie m²	300	50
Qualità	PASCOLO	PASC CESPUG
Classe	2	2

Annotazione di immobile: DERIVA DAL N.69 - VARIAZIONE COLTURALE EX D.L. N. 262/06 - QUALITA` DICHIARATA O PARIFICATA A COLTURA PRESENTE NEL QUADRO TARIFFARIO

Immobile di catasto terreni - n.149

Dati identificativi: Comune di **POMARICO (G806) (MT)**
Foglio **33** Particella **112**
Dati di classamento: Redditi: dominicale **Euro 340,44 Lire 659.175**; agrario **Euro 180,23 Lire 348.975**
Superficie: **77.550 m²**
Particella con qualità: **SEMINATIVO** di classe **2**
Annotazione di immobile: DERIVA DAL N.78
Partita: **11008**

Immobile di catasto terreni - n.150

Dati identificativi: Comune di **POMARICO (G806) (MT)**
Foglio **33** Particella **115**
Dati di classamento: Redditi: dominicale **Euro 21,75**; agrario **Euro 12,69**
Superficie: **7.020 m²**
Particella con qualità: **SEMINATIVO** di classe **4**
Annotazione di immobile: DERIVA DAL N.78 - VARIAZIONE COLTURALE EX D.L. N. 262/06 - QUALITA` DICHIARATA O PARIFICATA A COLTURA PRESENTE NEL QUADRO TARIFFARIO - VARIAZIONE COLTURALE ESEGUITA AI SENSI DEL DL 3.10.2006 N. 262, CONVERTITO CON MODIFICAZIONI NELLA LEGGE 24.11.2006 N. 286 (ANNO 2007) - QUALITA` DICHIARATA O PARIFICATA A COLTURA PRESENTE NEL QUADRO TARIFFARIO DEL COMUNE

Firmato Da: FILARDI GIUSEPPE Emesso Da: ARUBAPEC S.P.A. NG CA 3 Serial#: 4ff54f200835f1c8d98aab61aecf7e47

Immobile di catasto terreni - n.151

Dati identificativi: Comune di **POMARICO (G806) (MT)**
Foglio **33** Particella **117**
Dati di classamento: Redditi: dominicale **Euro 1,03 Lire 2.000**; agrario **Euro 0,36 Lire 700**
Superficie: **1.000 m²**
Particella con qualità: **PASCOLO** di classe **2**
Annotazione di immobile: DERIVA DAL N.78
Partita: **11008**

Immobile di catasto terreni - n.152

Dati identificativi: Comune di **POMARICO (G806) (MT)**
Foglio **33** Particella **118**
Dati di classamento: Redditi: dominicale **Euro 0,90 Lire 1.752**; agrario **Euro 0,32 Lire 613**
Superficie: **876 m²**
Particella con qualità: **PASCOLO** di classe **2**
Annotazione di immobile: DERIVA DAL N.78
Partita: **11008**

Immobile di catasto terreni - n.153

Dati identificativi: Comune di **POMARICO (G806) (MT)**
Foglio **33** Particella **119**
Dati di classamento: Redditi: dominicale **Euro 15,19 Lire 29.410**; agrario **Euro 8,04 Lire 15.570**
Superficie: **3.460 m²**
Particella con qualità: **SEMINATIVO** di classe **2**
Annotazione di immobile: DERIVA DAL N.78
Partita: **11008**

Firmato Da: FILARDI GIUSEPPE Emesso Da: ARUBAPEC S.P.A. NG CA 3 Serial#: 4ff54f200835f1c8d98aab61aecf7e47

Immobile di catasto terreni - n.154

Dati identificativi: Comune di **POMARICO (G806) (MT)**
Foglio **33** Particella **122**
Dati di classamento: Redditi: dominicale **Euro 0,11 Lire 221**; agrario **Euro 0,06 Lire 117**
Superficie: **26 m²**
Particella con qualità: **SEMINATIVO** di classe **2**

Intestazione attuale degli immobili dal n. 125 al n. 154 - totale righe intestati: 1

1. Diritto di:
Proprieta' 1/1 in regime di separazione dei beni

Totale Parziale

Catasto Terreni

Immobili siti nel comune di POMARICO (G806)
Numero immobili: **30** Reddito dominicale: **euro 1.365,05** Reddito agrario: **euro 853,15** Superficie: **538.494 m²**

Immobile di catasto terreni - n.155

Dati identificativi: Comune di **POMARICO (G806) (MT)**
Foglio **47** Particella **14**
Dati di classamento: Redditi: dominicale **Euro 9,92**; agrario **Euro 5,29**
Superficie: **2.560 m²**
Particella con qualità: **SEMINATIVO** di classe **3**

Immobile di catasto terreni - n.156

Dati identificativi: Comune di **POMARICO (G806) (MT)**
Foglio **47** Particella **103**
Dati di classamento:
Particella divisa in **2** porzioni
Totali particella:
Redditi: dominicale **Euro 11,46**
agrario **Euro 7,51**
Superficie: **16.670** m²
Il reddito dominicale è stato calcolato tenendo conto delle eventuali deduzioni indicate in tabella

Firmato Da: FILARDI GIUSEPPE Emesso Da: ARUBAPEC S.P.A. NG CA 3 Serial#: 4ff54f200835f1c8d98aab61aecf7e47

Porzione	AA	AB
Reddito dominicale	Euro 8,47	Euro 2,99
Reddito agrario	Euro 4,52	Euro 2,99
Deduzioni	-	-
Superficie m²	2.186	14.484
Qualità	SEMINATIVO	PASC CESPUG
Classe	3	3

Partita: **11634**

Immobile di catasto terreni - n.157

Dati identificativi: Comune di **POMARICO (G806) (MT)**
Foglio **47** Particella **154**
Dati di classamento:
Particella divisa in **2** porzioni
Totali particella:
Redditi: dominicale **Euro 3,36**
agrario **Euro 2,47**
Superficie: **2.177** m²
Il reddito dominicale è stato calcolato tenendo conto delle eventuali deduzioni indicate in tabella

Porzione	AA	AB
Reddito dominicale	Euro 0,82	Euro 2,54
Reddito agrario	Euro 0,44	Euro 2,03
Deduzioni	-	-
Superficie m²	211	1.966
Qualità	SEMINATIVO	PASCOLO ARB
Classe	3	1

Firmato Da: FILARDI GIUSEPPE Emesso Da: ARUBAPEC S.P.A. NG CA 3 Serial#: 4ff54f200835f1c8d98aab61aecf7e47

Immobile di catasto terreni - n.158

Dati identificativi: Comune di **POMARICO (G806) (MT)**
Foglio **47** Particella **159**
Dati di classamento: Redditi: dominicale **Euro 46,81 Lire 90.638**; agrario **Euro 24,97 Lire 48.340**
Superficie: **12.085 m²**
Particella con qualità: **SEMINATIVO** di classe **3**
Partita: **11628**

Immobile di catasto terreni - n.159

Dati identificativi: Comune di **POMARICO (G806) (MT)**
Foglio **47** Particella **160**
Dati di classamento:
Particella divisa in **3** porzioni
Totali particella:
Redditi: dominicale **Euro 9,37**
agrario **Euro 8,17**
Superficie: **3.239** m²
Il reddito dominicale è stato calcolato tenendo conto delle eventuali deduzioni indicate in tabella

Porzione	AA	AB	AC
Reddito dominicale	Euro 5,21	Euro 3,86	Euro 0,30
Reddito agrario	Euro 2,78	Euro 5,15	Euro 0,24
Deduzioni	-	-	-
Superficie m²	1.346	1.663	230
Qualità	SEMINATIVO	ULIVETO	PASCOLO ARB
Classe	3	3	1

Intestazione attuale degli immobili dal n. 155 al n. 159 - totale righe intestati: 1

1. Diritto di:
Proprieta' 1/1 in regime di separazione dei beni

Firmato Da: FILARDI GIUSEPPE Emesso Da: ARUBAPEC S.P.A. NG CA 3 Serial#: 4ff54f200835f1c8d98aab61aecf7e47

Totale Parziale

Catasto Terreni

Immobili siti nel comune di POMARICO (G806)
Numero immobili: **5** Reddito dominicale: **euro 80,92** Reddito agrario: **euro 48,41** Superficie: **36.731 m²**

Immobile di catasto terreni - n.160

Dati identificativi: Comune di **POMARICO (G806) (MT)**
Foglio **47** Particella **140**
Dati di classamento:
Particella divisa in **2** porzioni
Totali particella:
Redditi: dominicale **Euro 14,10**
agrario **Euro 7,52**
Superficie: **3.647** m²
Il reddito dominicale è stato calcolato tenendo conto delle eventuali deduzioni indicate in tabella

Porzione	AA	AB
Reddito dominicale	Euro 14,08	Euro 0,02
Reddito agrario	Euro 7,51	Euro 0,01
Deduzioni	-	-
Superficie m²	3.634	13
Qualità	SEMINATIVO	PASCOLO ARB
Classe	3	1

Intestazione attuale dell'immobile n. 160 - totale righe intestati: 1

1. Diritto di:
Proprieta' 1/1 in regime di separazione dei beni

Firmato Da: FILARDI GIUSEPPE Emesso Da: ARUBAPEC S.P.A. NG CA 3 Serial#: 4ff54f200835f1c8d98aab61aecf7e47

> Totale Parziale

Catasto Terreni

Immobili siti nel comune di POMARICO (G806)
Numero immobili: **1** Reddito dominicale: **euro 14,10** Reddito agrario: **euro 7,52** Superficie: **3.647 m²**

Immobile di catasto terreni - n.161

Dati identificativi: Comune di **POMARICO (G806) (MT)**
Foglio **47** Particella **115**
Dati di classamento:
Particella divisa in **2** porzioni
Totali particella:
Redditi: dominicale **Euro 1,80**
agrario **Euro 1,38**
Superficie: **1.375** m²
Il reddito dominicale è stato calcolato tenendo conto delle eventuali deduzioni indicate in tabella

Porzione	AA	AB
Reddito dominicale	Euro 1,68	Euro 0,12
Reddito agrario	Euro 1,34	Euro 0,04
Deduzioni	-	-
Superficie m²	1.300	75
Qualità	PASCOLO ARB	PASCOLO
Classe	1	1

Immobile di catasto terreni - n.162

Dati identificativi: Comune di **POMARICO (G806) (MT)**
Foglio **47** Particella **118**
Dati di classamento: Redditi: dominicale **Euro 3,14**; agrario **Euro 2,51**
Superficie: **2.432 m²**
Particella con qualità: **PASCOLO ARB** di classe **1**

Firmato Da: FILARDI GIUSEPPE Emesso Da: ARUBAPEC S.P.A. NG CA 3 Serial#: 4ff54f200835f1c8d98aab61aecf7e47

Immobile di catasto terreni - n.163

Dati identificativi: Comune di **POMARICO (G806) (MT)**
Foglio **47** Particella **121**
Dati di classamento:
Particella divisa in **2** porzioni
Totali particella:
Redditi: dominicale **Euro 65,34**
agrario **Euro 35,34**
Superficie: **17.823** m²
Il reddito dominicale è stato calcolato tenendo conto delle eventuali deduzioni indicate in tabella

Porzione	AA	AB
Reddito dominicale	Euro 63,49	Euro 1,85
Reddito agrario	Euro 33,86	Euro 1,48
Deduzioni	-	-
Superficie m²	16.391	1.432
Qualità	SEMINATIVO	PASCOLO ARB
Classe	3	1

Immobile di catasto terreni - n.164

Dati identificativi: Comune di **POMARICO (G806) (MT)**
Foglio **47** Particella **134**
Dati di classamento: Redditi: dominicale **Euro 0,50**; agrario **Euro 0,67**
Superficie: **216 m²**
Particella con qualità: **ULIVETO** di classe **3**

Immobile di catasto terreni - n.165

Dati identificativi: Comune di **POMARICO (G806) (MT)**
Foglio **47** Particella **135**
Dati di classamento: Redditi: dominicale **Euro 2,56**; agrario **Euro 2,05**
Superficie: **1.985 m²**
Particella con qualità: **PASCOLO ARB** di classe **1**

Firmato Da: FILARDI GIUSEPPE Emesso Da: ARUBAPEC S.P.A. NG CA 3 Serial#: 4ff54f200835f1c8d98aab61aecf7e47

Immobile di catasto terreni - n.166

Dati identificativi: Comune di **POMARICO (G806) (MT)**
Foglio **47** Particella **137**
Dati di classamento:
Particella divisa in **3** porzioni
Totali particella:
Redditi: dominicale **Euro 2,32**
agrario **Euro 1,68**
Superficie: **720** m²
Il reddito dominicale è stato calcolato tenendo conto delle eventuali deduzioni indicate in tabella

Porzione	AA	AB	AC
Reddito dominicale	Euro 1,73	Euro 0,54	Euro 0,05
Reddito agrario	Euro 0,92	Euro 0,72	Euro 0,04
Deduzioni	-	-	-
Superficie m²	446	232	42
Qualità	SEMINATIVO	ULIVETO	PASCOLO ARB
Classe	3	3	1

Immobile di catasto terreni - n.167

Dati identificativi: Comune di **POMARICO (G806) (MT)**
Foglio **47** Particella **141**
Dati di classamento: Redditi: dominicale **Euro 28,05 Lire 54.315**; agrario **Euro 14,96 Lire 28.968**
Superficie: **7.242 m²**
Particella con qualità: **SEMINATIVO** di classe **3**
Partita: **5497**

Intestazione attuale degli immobili dal n. 161 al n. 167 - totale righe intestati: 1

1. Diritto di:
Proprieta' 1/1 in regime di separazione dei beni

Firmato Da: FILARDI GIUSEPPE Emesso Da: ARUBAPEC S.P.A. NG CA 3 Serial#: 4ff54f200835f1c8d98aab61aecf7e47

Totale Parziale

Catasto Terreni

Immobili siti nel comune di POMARICO (G806)
Numero immobili: **7** Reddito dominicale: **euro 103,71** Reddito agrario: **euro 58,59** Superficie: **31.793 m²**

Immobile di catasto terreni - n.168

Dati identificativi: Comune di **POMARICO (G806) (MT)**
Foglio **47** Particella **106**
Dati di classamento: Redditi: dominicale **Euro 58,47 Lire 113.213**; agrario **Euro 31,18 Lire 60.380**
Superficie: **15.095 m²**
Particella con qualità: **SEMINATIVO** di classe **3**
Partita: **15393**

Immobile di catasto terreni - n.169

Dati identificativi: Comune di **POMARICO (G806) (MT)**
Foglio **47** Particella **143**
Dati di classamento:
Particella divisa in **2** porzioni
Totali particella:
Redditi: dominicale **Euro 10,82**
agrario **Euro 7,75**
Superficie: **6.622** m²
Il reddito dominicale è stato calcolato tenendo conto delle eventuali deduzioni indicate in tabella

Porzione	AA	AB
Reddito dominicale	Euro 3,40	Euro 7,42
Reddito agrario	Euro 1,82	Euro 5,93
Deduzioni	-	-
Superficie m²	879	5.743
Qualità	SEMINATIVO	PASCOLO ARB
Classe	3	1

Firmato Da: FILARDI GIUSEPPE Emesso Da: ARUBAPEC S.P.A. NG CA 3 Serial#: 4ff54f200835f1c8d98aab61aecf7e47

Immobile di catasto terreni - n.170

Dati identificativi: Comune di **POMARICO (G806) (MT)**
Foglio **47** Particella **153**
Dati di classamento:
Particella divisa in **2** porzioni
Totali particella:
Redditi: dominicale **Euro 8,72**
agrario **Euro 5,63**
Superficie: **4.158** m²
Il reddito dominicale è stato calcolato tenendo conto delle eventuali deduzioni indicate in tabella

Porzione	AA	AB
Reddito dominicale	Euro 5,03	Euro 3,69
Reddito agrario	Euro 2,68	Euro 2,95
Deduzioni	-	-
Superficie m²	1.299	2.859
Qualità	SEMINATIVO	PASCOLO ARB
Classe	3	1

Immobile di catasto terreni - n.171

Dati identificativi: Comune di **POMARICO (G806) (MT)**
Foglio **47** Particella **157**
Dati di classamento: Redditi: dominicale **Euro 0,19 Lire 374**; agrario **Euro 0,19 Lire 374**
Superficie: **935 m²**
Particella con qualità: **PASC CESPUG** di classe **3**
Partita: **11628**

Intestazione attuale degli immobili dal n. 168 al n. 171 - totale righe intestati: 1

1. Diritto di:
Proprieta' 1/1 in regime di separazione dei beni

Firmato Da: FILARDI GIUSEPPE Emesso Da: ARUBAPEC S.P.A. NG CA 3 Serial#: 4ff54f200835f1c8d98aab61aecf7e47

Totale Parziale

Catasto Terreni

Immobili siti nel comune di POMARICO (G806)
Numero immobili: **4** Reddito dominicale: **euro 78,20** Reddito agrario: **euro 44,75** Superficie: **26.810 m²**

Immobile di catasto terreni - n.172

Dati identificativi: Comune di **POMARICO (G806) (MT)**
Foglio **32** Particella **2**
Dati di classamento:
Particella divisa in **2** porzioni
Totali particella:
Redditi: dominicale **Euro 48,26**
agrario **Euro 30,32**
Superficie: **20.080** m²
Il reddito dominicale è stato calcolato tenendo conto delle eventuali deduzioni indicate in tabella

Porzione	AA	AB
Reddito dominicale	Euro 38,29	Euro 9,97
Reddito agrario	Euro 22,34	Euro 7,98
Deduzioni	-	-
Superficie m²	12.357	7.723
Qualità	SEMINATIVO	PASCOLO ARB
Classe	4	1

Immobile di catasto terreni - n.173

Dati identificativi: Comune di **POMARICO (G806) (MT)**
Foglio **32** Particella **7**
Dati di classamento:
Particella divisa in **2** porzioni
Totali particella:
Redditi: dominicale **Euro 34,02**
agrario **Euro 26,03**
Superficie: **28.000** m²
Il reddito dominicale è stato calcolato tenendo conto delle eventuali deduzioni indicate in tabella

Firmato Da: FILARDI GIUSEPPE Emesso Da: ARUBAPEC S.P.A. NG CA 3 Serial#: 4ff54f200835f1c8d98aab61aecf7e47

Porzione	AA	AB
Reddito dominicale	Euro 31,32	Euro 2,70
Reddito agrario	Euro 25,06	Euro 0,97
Deduzioni	-	-
Superficie m²	24.261	3.739
Qualità	PASCOLO ARB	PASCOLO
Classe	1	3

Intestazione attuale degli immobili dal n. 172 al n. 173 - totale righe intestati: 1

1. Diritto di:
Proprieta' 1/1 in regime di separazione dei beni

Totale Parziale

Catasto Terreni

Immobili siti nel comune di POMARICO (G806)
Numero immobili: **2** Reddito dominicale: **euro 82,28** Reddito agrario: **euro 56,35** Superficie: **48.080 m²**

Immobile di catasto terreni - n.174

Dati identificativi: Comune di **POMARICO (G806) (MT)**
Foglio **47** Particella **79**
Dati di classamento:
Particella divisa in **2** porzioni
Totali particella:
Redditi: dominicale **Euro 14,07**
agrario **Euro 8,50**
Superficie: **3.847** m²
Il reddito dominicale è stato calcolato tenendo conto delle eventuali deduzioni indicate in tabella

Firmato Da: FILARDI GIUSEPPE Emesso Da: ARUBAPEC S.P.A. NG CA 3 Serial#: 4ff54f200835f1c8d98aab61aecf7e47

Porzione	AA	AB
Reddito dominicale	Euro 12,82	Euro 1,25
Reddito agrario	Euro 6,84	Euro 1,66
Deduzioni	-	-
Superficie m²	3.311	536
Qualità	SEMINATIVO	ULIVETO
Classe	3	3

Intestazione attuale dell'immobile n. 174 - totale righe intestati: 1

1. Diritto di:
Proprieta' 1/1 in regime di separazione dei beni

Totale Parziale

Catasto Terreni

Immobili siti nel comune di POMARICO (G806)
Numero immobili: **1** Reddito dominicale: **euro 14,07** Reddito agrario: **euro 8,50** Superficie: **3.847 m²**

Immobile di catasto terreni - n.175

Dati identificativi: Comune di **POMARICO (G806) (MT)**
Foglio **33** Particella **154**
Dati di classamento: Redditi: dominicale **Euro 51,14**; agrario **Euro 42,11**
Superficie: **11.649 m²**
Particella con qualità: **ULIVETO** di classe **2**

Immobile di catasto terreni - n.176

Dati identificativi: Comune di **POMARICO (G806) (MT)**
Foglio **33** Particella **155**
Dati di classamento:
Particella divisa in **2** porzioni
Totali particella:
Redditi: dominicale **Euro 5,15**
agrario **Euro 6,60**
Superficie: **2.361** m²

Firmato Da: FILARDI GIUSEPPE Emesso Da: ARUBAPEC S.P.A. NG CA 3 Serial#: 4ff54f200835f1c8d98aab61aecf7e47

Il reddito dominicale è stato calcolato tenendo conto delle eventuali deduzioni indicate in tabella

Porzione	AA	AB
Reddito dominicale	Euro 4,88	Euro 0,27
Reddito agrario	Euro 6,51	Euro 0,09
Deduzioni	-	-
Superficie m²	2.100	261
Qualità	ULIVETO	PASCOLO
Classe	3	2

Immobile di catasto terreni - n.177

Dati identificativi: Comune di **POMARICO (G806) (MT)**
Foglio **33** Particella **157**
Dati di classamento: Redditi: dominicale **Euro 12,83**; agrario **Euro 4,49**
Superficie: **12.426 m²**
Particella con qualità: **PASCOLO** di classe **2**

Intestazione attuale degli immobili dal n. 175 al n. 177 - totale righe intestati: 2

1. Diritto di:
Oneri possessore

2. CASSA PER LA FORMAZIONE DELLA PROPRIETA'CONTADINA Diritto di: Oneri venditore con patto di riservato dominio

Totale Parziale

Catasto Terreni

Immobili siti nel comune di POMARICO (G806)
Numero immobili: **3** Reddito dominicale: **euro 69,12** Reddito agrario: **euro 53,20** Superficie: **26.436 m²**

Firmato Da: FILARDI GIUSEPPE Emesso Da: ARUBAPEC S.P.A. NG CA 3 Serial#: 4ff54f200835f1c8d98aab61aecf7e47

Totale generale

Catasto Fabbricati
Totale immobili: **15** Rendita: **euro 11.568,27** Vani: **23,5** Superficie: **371 m²**

Catasto Terreni
Totale immobili: **162** Reddito dominicale: **euro 9.576,71** Reddito agrario: **euro 6.305,69** Superficie: **4.541.947 m²**

Visura telematica

Tributi speciali: Euro 16,20

Legenda

a) F/2: Unita` collabenti
b) C/2: Magazzini e locali di deposito; cantine e soffitte se non unite all`unita` immobiliare abitativa
c) F/6: In attesa di dichiarazione
d) D/10: Fabbricati per funzioni produttive connesse alle attivita` agricole
e) A/3: Abitazioni di tipo economico
f) Escluse le "superfici di balconi, terrazzi e aree scoperte pertinenziali e accessorie, comunicanti o non comunicanti" - cfr. Provvedimento del Direttore dell'Agenzia delle Entrate 29 marzo 2013
g) A/4: Abitazioni di tipo popolare

Firmato Da: FILARDI GIUSEPPE Emesso Da: ARUBAPEC S.P.A. NG CA 3 Serial#: 4ff54f200835f1c8d98aab61aecf7e47

Direzione Provinciale di Matera Ufficio Provinciale - Territorio - Direttore ALBERTO LIGUORI

Vis tel.(0 90 euro)

N=32700

E=34800

1 Particella: 127

Comune: (MT) POMARICO
Foglio: 33

Scala originale: 1:4000
Dimensione cornice: 1068.000 x 756.000 metri

13-Ott-2022 14:50:46
Protocollo pratica T235096/2022

Firmato Da: FILARDI GIUSEPPE Emesso Da: ARUBAPEC S.P.A. NG CA 3 Serial#: 4ff54f200835f1c8d98aab61aecf7e47

Data: 16/12/2021 - n. T269221 - Richiedente: Telematico

Ultima planimetria in atti
Data: 16/12/2021 - n. T269221 - Richiedente: Telematico
Totale schede: 1 - Formato di acquisizione: A3(297x420) - Formato stampa richiesto: A4(210x297) - Fattore di scala non utilizzabile

Agenzia del Territorio
CATASTO FABBRICATI
Ufficio provinciale di Matera

ELABORATO PLANIMETRICO	Compilato da: Adduce Gianpaolo	Iscritto all'albo: Geometri	Prov. Matera	N. 00853
Comune di Pomarico	Sezione: Foglio: 33	Particella: 127	Protocollo n. MT0074604 del 22/08/2013	
Dimostrazione grafica dei subalterni		Tipo Mappale n. 72087 del 02/08/2013 Scala 1 : 1000		

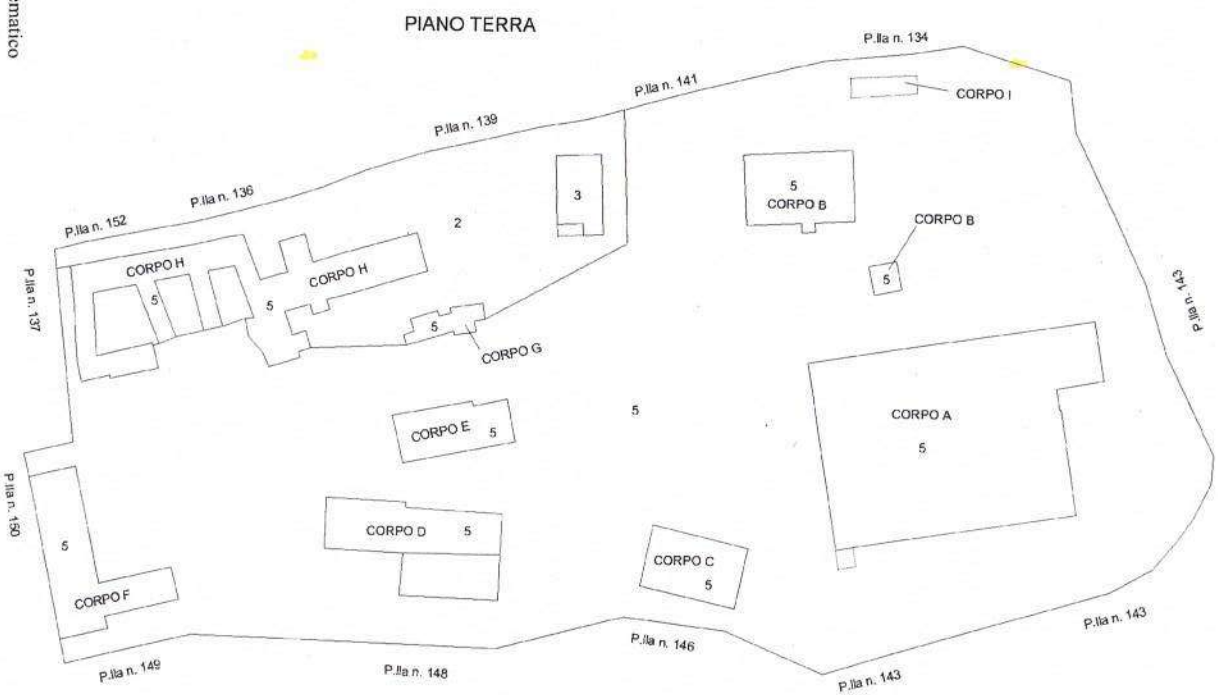



Firmato Da: FILARDI GIUSEPPE Emesso Da: ARUBAPEC S.P.A. NG CA 3 Serial#: 4ff54f200835f1c8d98aab61aecf7e47

Direzione Provinciale di Matera
Ufficio Provinciale - Territorio
Servizi Catastali

Data: **16/12/2021**
Ora: **15:20:27**
Numero Pratica: **T269340**
Pag: **1 - Segue**

ACCERTAMENTO DELLA PROPRIETÀ IMMOBILIARE URBANA
ELENCO DEI SUBALTERNI ASSEGNATI

Comune	Sezione	Foglio	Particella	Tipo mappale	del:
POMARICO		33	126	72087	02/08/2013

Sub	UBICAZIONE via/piazza	n.civ	Piani	Scala	Int	DESCRIZIONE
1						SOPPRESSO

Comune	Sezione	Foglio	Particella	Tipo mappale	del:
POMARICO		33	127	72087	02/08/2013

Sub	UBICAZIONE via/piazza	n.civ	Piani	Scala	Int	DESCRIZIONE
1						SOPPRESSO
2	contrada san lorenzo	SNC	T			BENE COMUNE NON CENSIBILE - CORTE COMUNE A TUTTI I SUB
3	contrada san lorenzo	SNC	T			ABITAZIONE DI TIPO ECONOMICO
4	contrada san lorenzo	SNC	1			ABITAZIONE DI TIPO POPOLARE
5	contrada san lorenzo	SNC	T			AZIENDA AGRICOLA CAMARDO FRANCESCO

Comune	Sezione	Foglio	Particella	Tipo mappale	del:
POMARICO		33	128	72087	02/08/2013

Sub	UBICAZIONE via/piazza	n.civ	Piani	Scala	Int	DESCRIZIONE
1						SOPPRESSO

Firmato Da: FILARDI GIUSEPPE Emesso Da: ARUBAPEC S.P.A. NG CA 3 Serial#: 4ff54f20835f1c8d98aab61aecf7e47

Direzione Provinciale di Matera
Ufficio Provinciale - Territorio
Servizi Catastali

Data: **16/12/2021**
Ora: **15:20:27**
Numero Pratica: **T269340**
Pag: **2 - Fine**

Comune	Sezione	Foglio	Particella	Tipo mappale	del:
POMARICO		33	129	72087	02/08/2013

Sub	UBICAZIONE via/piazza	n.civ	Piani	Scala	Int	DESCRIZIONE
1						SOPPRESSO

Comune	Sezione	Foglio	Particella	Tipo mappale	del:
POMARICO		33	130	72087	02/08/2013

Sub	UBICAZIONE via/piazza	n.civ	Piani	Scala	Int	DESCRIZIONE
1						SOPPRESSO

Comune	Sezione	Foglio	Particella	Tipo mappale	del:
POMARICO		33	132	72087	02/08/2013

Sub	UBICAZIONE via/piazza	n.civ	Piani	Scala	Int	DESCRIZIONE
1						SOPPRESSO

Comune	Sezione	Foglio	Particella	Tipo mappale	del:
POMARICO		33	133	72087	02/08/2013

Sub	UBICAZIONE via/piazza	n.civ	Piani	Scala	Int	DESCRIZIONE
1						SOPPRESSO

Visura telematica

Firmato Da: FILARDI GIUSEPPE Emesso Da: ARUBAPEC S.P.A. NG CA 3 Serial#: 4ff54f20835f1c8d98aab61aecf7e47

Agenzia del Territorio
CATASTO FABBRICATI
Ufficio Provinciale di
Matera

Dichiarazione protocollo n. MT0074604del 22/08/2013
Planimetria di u.i.u. in Comune di Pomarico
Contrada San Lorenzo civ. SNC

Identificativi Catastali:
Sezione:
Foglio: 33
Particella: 127
Subalterno: 3

Compilata da:
Adduce Gianpaolo
Iscritto all'albo:
Geometri
Prov. Matera N. 00853

Scheda n. 1 Scala 1:100

PIANO TERRA

P.lla n. 127 sub n. 2

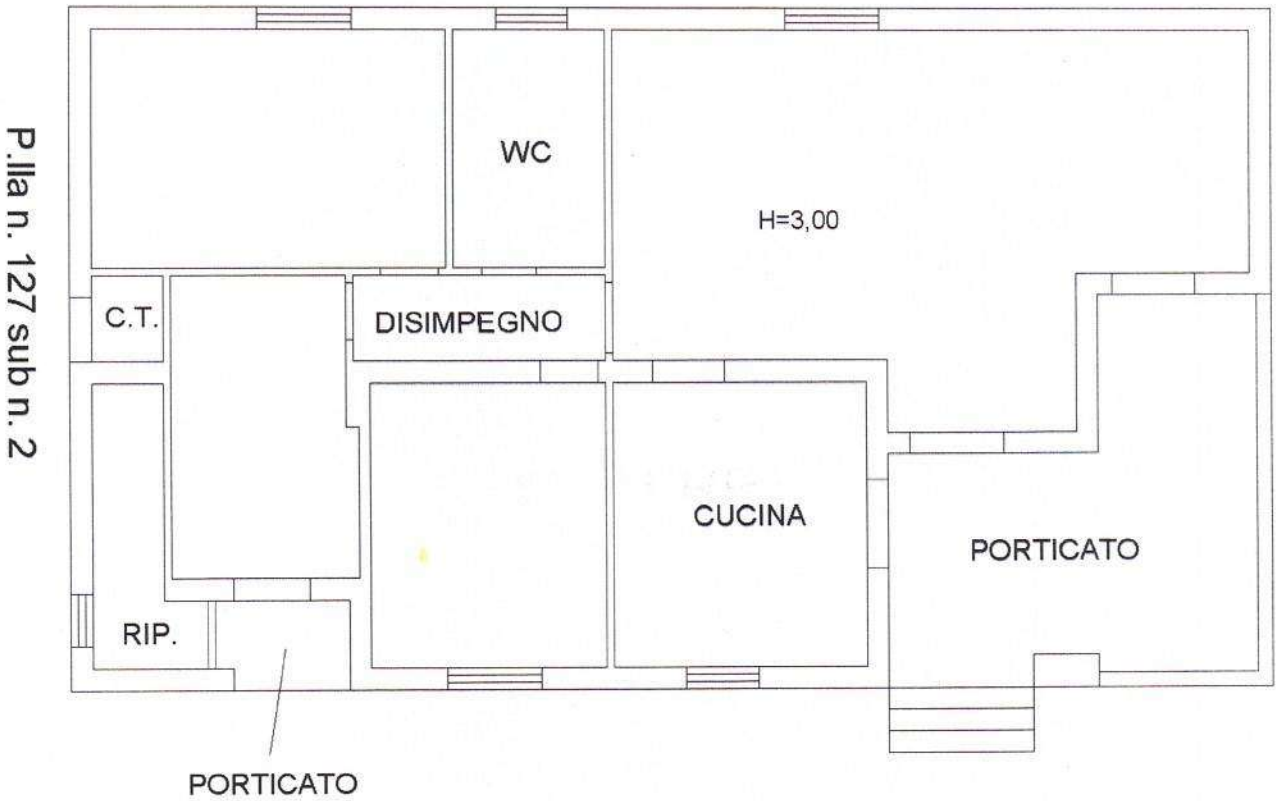

P.lla n. 127 sub n. 2

N

Ultima planimetria in atti

Catasto dei Fabbricati - Situazione al 21/12/2021 - Comune di POMARICO(G806) - < Foglio 33 - Particella 127 - Subalterno 3>
Firmato Da: FILARDI GIUSEPPE Emesso Da: ARUBAPEC S.P.A. NG CA 3 Serial#: 4ff54f20835f1c8d98aab61aecf7e47

Agenzia del Territorio
CATASTO FABBRICATI
Ufficio Provinciale di
Matera

Dichiarazione protocollo n. MT0074604del 22/08/2013

Planimetria di u.i.u. in Comune di Pomarico

Contrada San Lorenzo civ. SNC

Identificativi Catastali:
Sezione:
Foglio: 33
Particella: 127
Subalterno: 4

Compilata da:
Adduce Gianpaolo
Iscritto all'albo:
Geometri
Prov. Matera N. 00853

Scheda n. 1 Scala 1:100

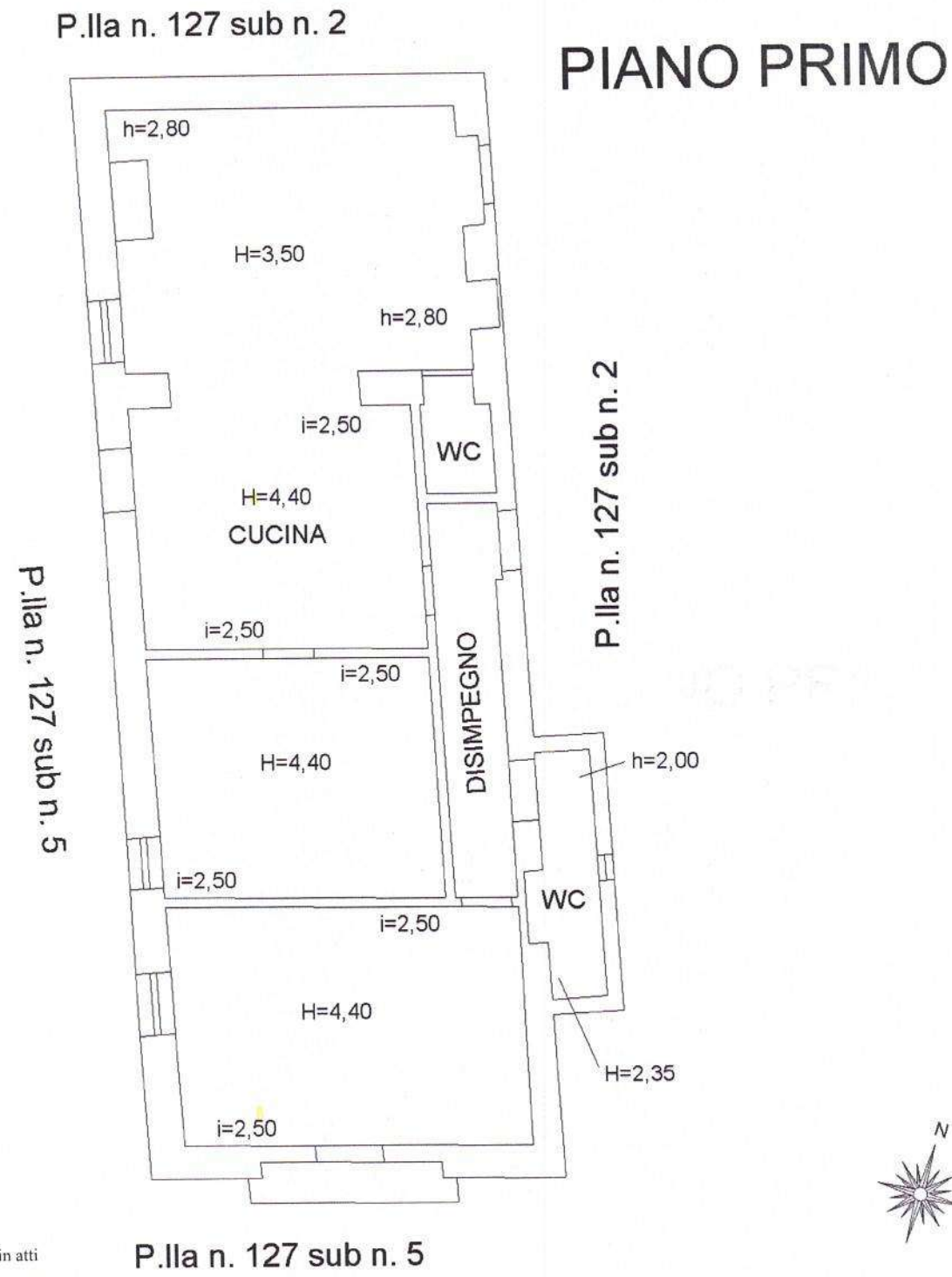

Ultima planimetria in atti

Catasto dei Fabbricati - Situazione al 21/12/2021 - Comune di POMARICO(G806) - < Foglio 33 - Particella 127 - Subalterno 4>
Firmato Da: FILARDI GIUSEPPE Emesso Da: ARUBAPEC S.P.A. NG CA 3 Serial#: 4ff54f20835f1c8d98aab61aecf7e47

Data: 16/12/2021 - n. T272808 - Richiedente: FLRGPP57R09A942F

Agenzia del Territorio
CATASTO FABBRICATI
Ufficio provinciale di
Matera

Dichiarazione protocollo n. MT0074604 del 22/08/2013
Planimetria di u.i.u. in Comune di Pomarico
Contrada San Lorenzo civ. SNC

Identificativi Catastali:
Sezione:
Foglio: 33
Particella: 127
Subalterno: 5

Compilata da:
Adduce Gianpaolo
Iscritto all'albo:
Geometri
Prov. Matera N. 00853

Scheda n. 8 Scala 1: 200

Ultima planimetria in atti

Data: 16/12/2021 - n. T272808 - Richiedente: FLRGPP57R09A942F
Totale schede: 8 - Formato di acquisizione: A3(297x420) - Formato stampa richiesto: A4(210x297)

PIANO TERRA

CORPO A

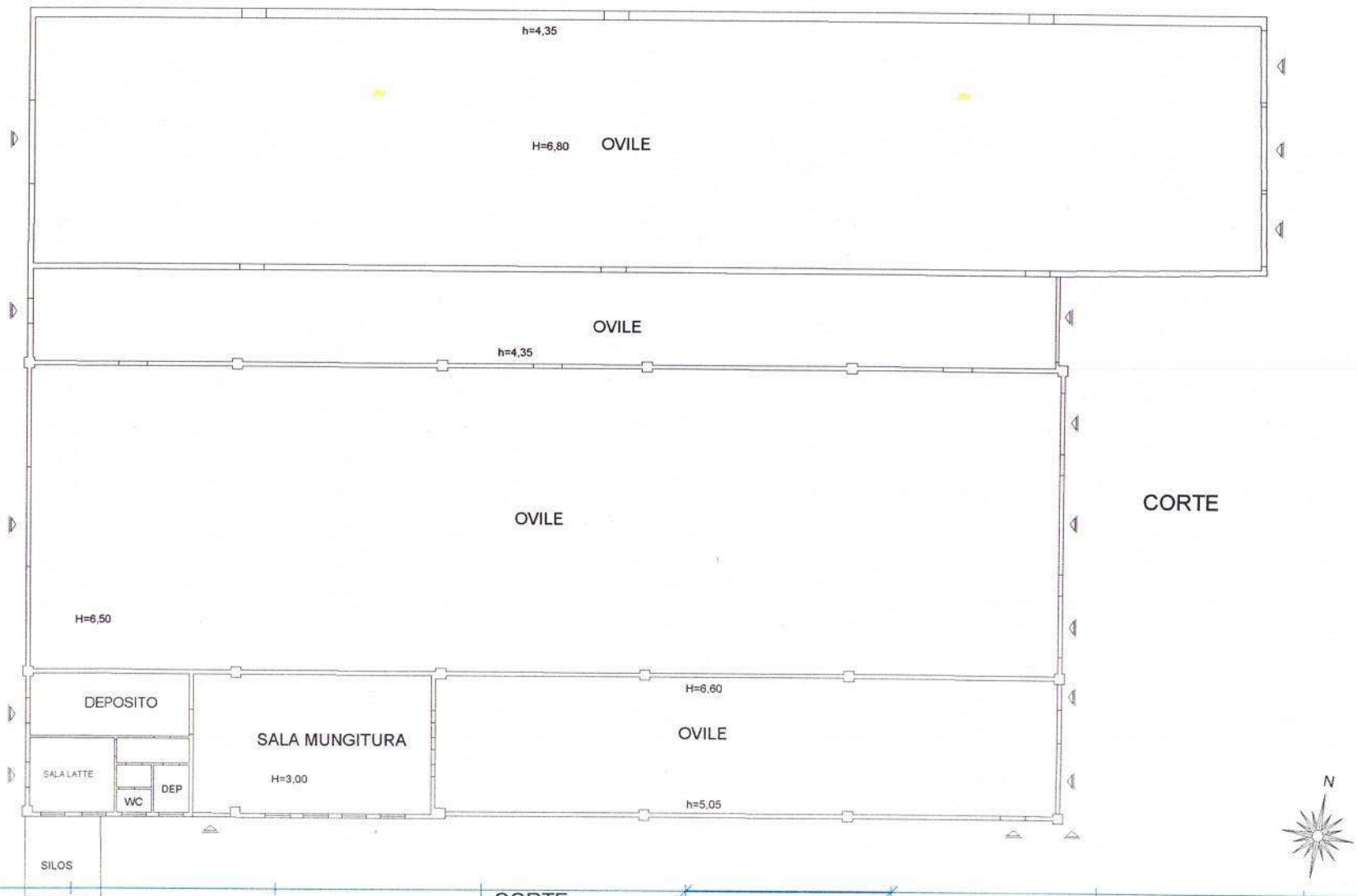

Firmato Da: FILARDI GIUSEPPE Emesso Da: ARUBAPEC S.P.A. NG CA 3 Serial#: 4ff54f200835f1c8d98aab61aecf7e47

CONTRADA SAN LORENZO n. SNC Piano T

Data: 16/12/2021 - n. T272808 - Richiedente: FLRGPP57R09A942F

Agenzia del Territorio
CATASTO FABBRICATI
Ufficio Provinciale di
Matera

Dichiarazione protocollo n. MT0074604del 22/08/2013
Planimetria di u.i.u. in Comune di Pomarico
Contrada San Lorenzo civ. SNC

Identificativi Catastali:
Sezione:
Foglio: 33
Particella: 127
Subalterno: 5

Compilata da:
Adduce Gianpaolo
Iscritto all'albo:
Geometri
Prov. Matera N. 00853

Scheda n. 6 Scala 1:200

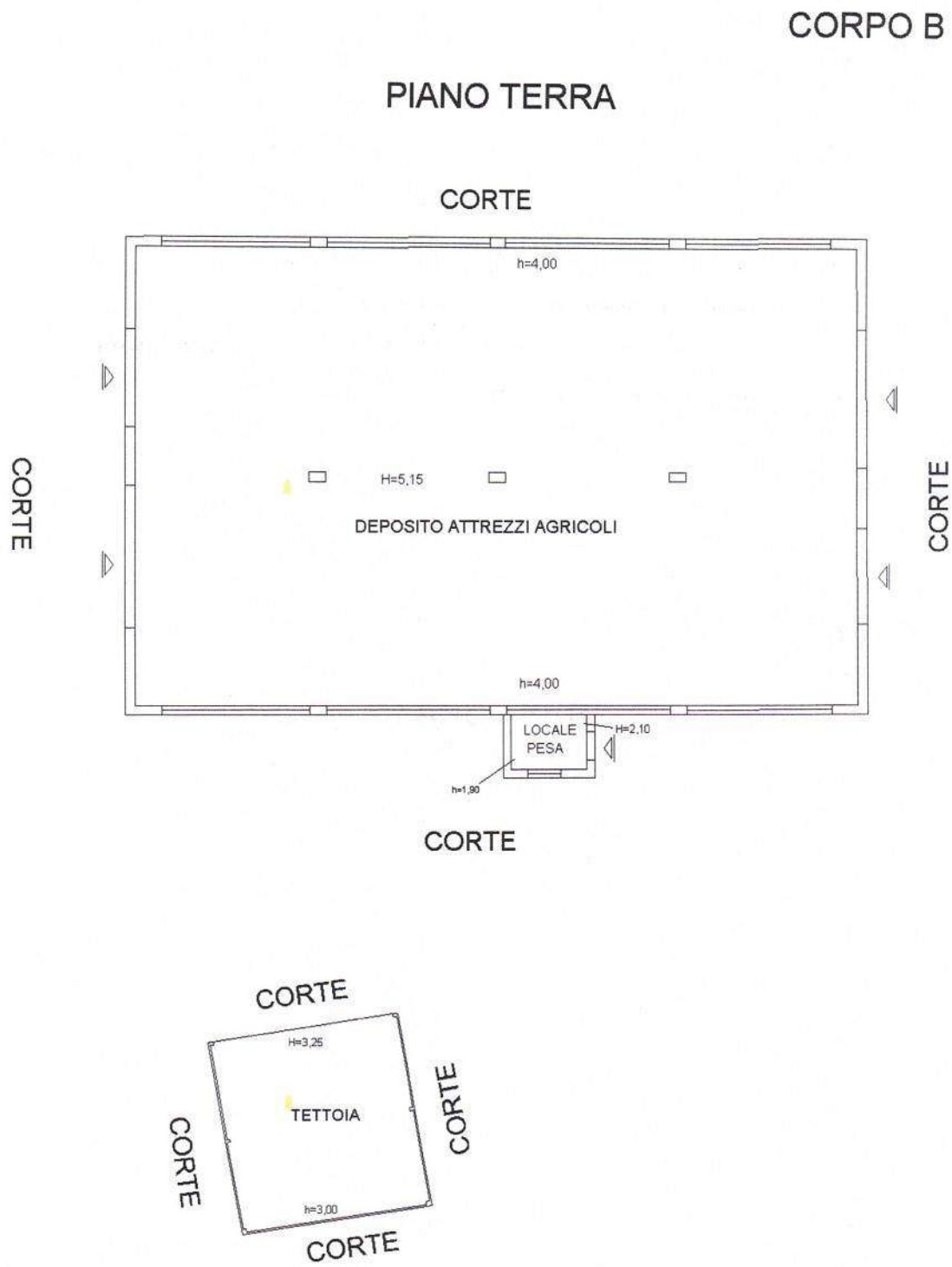

Ultima planimetria in atti

Firmato Da: FILARDI GIUSEPPE Emesso Da: ARUBAPEC S.P.A. NG CA 3 Serial#: 1ff54f20083f1c8d98aab61aecf7e47 - Subalterno 5>

Agenzia del Territorio
CATASTO FABBRICATI
Ufficio Provinciale di
Matera

Dichiarazione protocollo n. MT0074604del 22/08/2013
Planimetria di u.i.u. in Comune di Pomarico
Contrada San Lorenzo civ. SNC

Identificativi Catastali: Sezione: Foglio: 33 Particella: 127 Subalterno: 5	Compilata da: Adduce Gianpaolo Iscritto all'albo: Geometri Prov. Matera N. 00853

Scheda n. 7 Scala 1:200

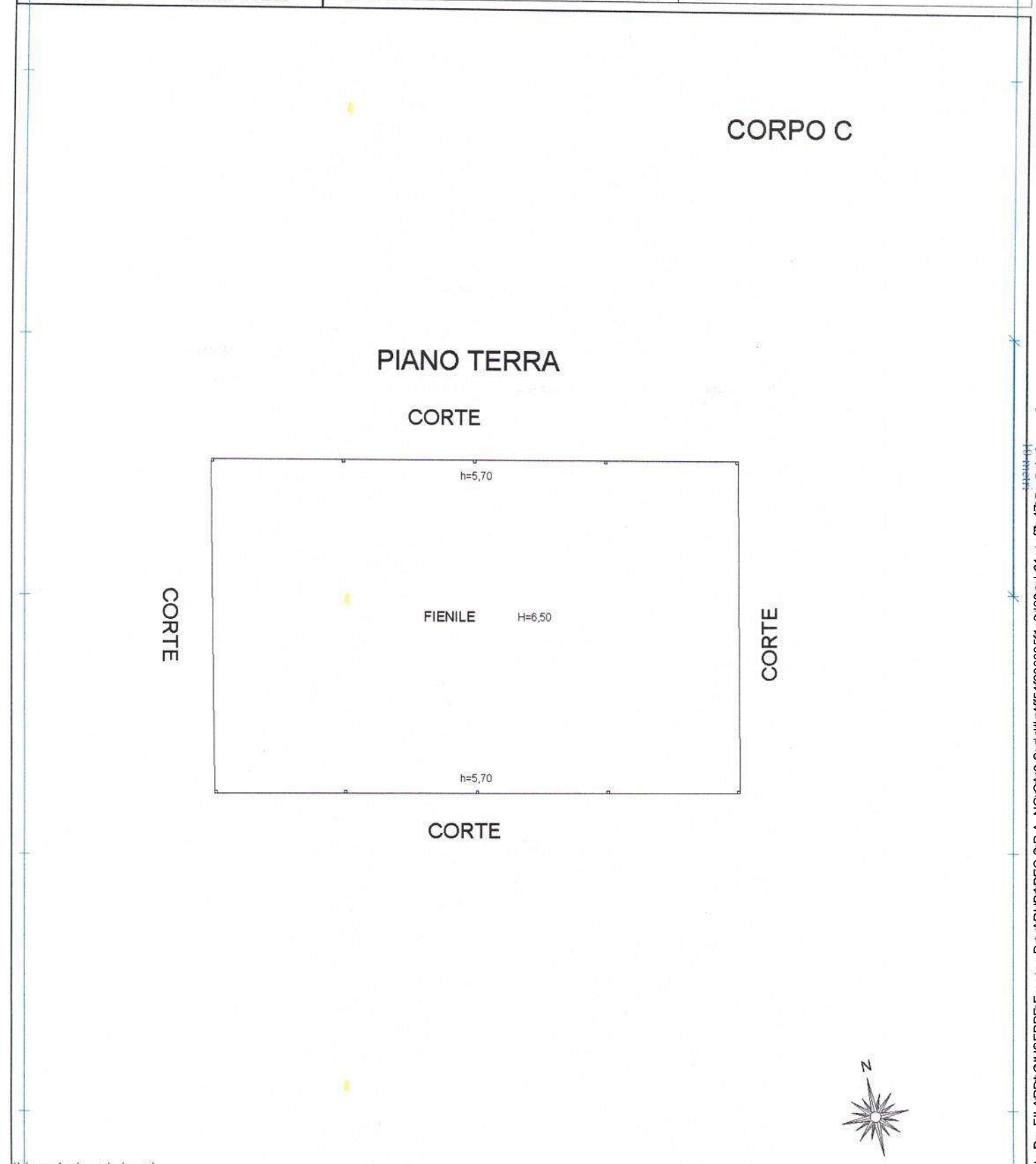

Ultima planimetria in atti

Firmato Da: FILARDI GIUSEPPE Emesso Da: ARUBAPEC S.P.A. NG CA 3 Serial#: 4ff54f200835f1c8d98aab61aecf7e4f27 - Subalterno 5>
CONTRADA SAN LORENZO n. SNC Piano T

Data: 16/12/2021 - n. T272808 - Richiedente: FLRGPP57R09A942F

Agenzia del Territorio
CATASTO FABBRICATI
Ufficio Provinciale di
Matera

Dichiarazione protocollo n. MT0074604del 22/08/2013

Planimetria di u.i.u. in Comune di Pomarico

Contrada San Lorenzo civ. SNC

Identificativi Catastali:
Sezione:
Foglio: 33
Particella: 127
Subalterno: 5

Compilata da:
Adduce Gianpaolo
Iscritto all'albo:
Geometri
Prov. Matera N. 00853

Scheda n. 5 Scala 1:200

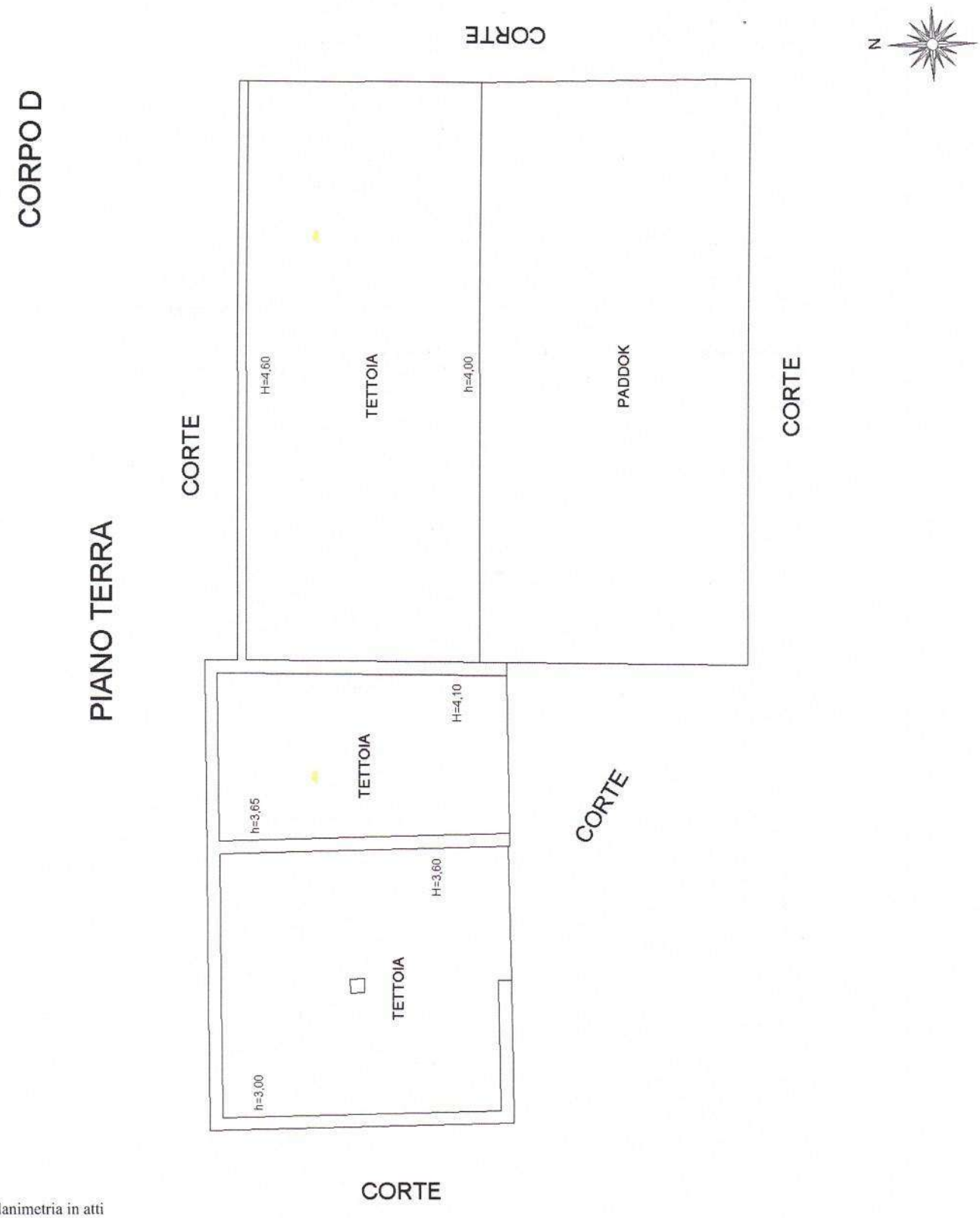

Ultima planimetria in atti

Data: 16/12/2021 - n. T272808 - Richiedente: FLRGPP57R09A942F
Totale schede: 8 - Formato di acquisizione: A4(210x297) - Formato stampa richiesto: A4(210x297)

Firmato Da: FILARDI GIUSEPPE Emesso Da: ARUBAPEC S.P.A. NG CA 3 Serial#: 41f54120835f1c8d08aab61aecf7e47 - Subalterno 5>

Agenzia del Territorio
CATASTO FABBRICATI
Ufficio Provinciale di
Matera

Dichiarazione protocollo n. MT0074604del 22/08/2013

Planimetria di u.i.u. in Comune di Pomarico

Contrada San Lorenzo civ. SNC

Identificativi Catastali:
Sezione:
Foglio: 33
Particella: 127
Subalterno: 5

Compilata da:
Adduce Gianpaolo

Iscritto all'albo:
Geometri

Prov. Matera N. 00853

Scheda n. 4 Scala 1:200

CORPO E

PIANO TERRA

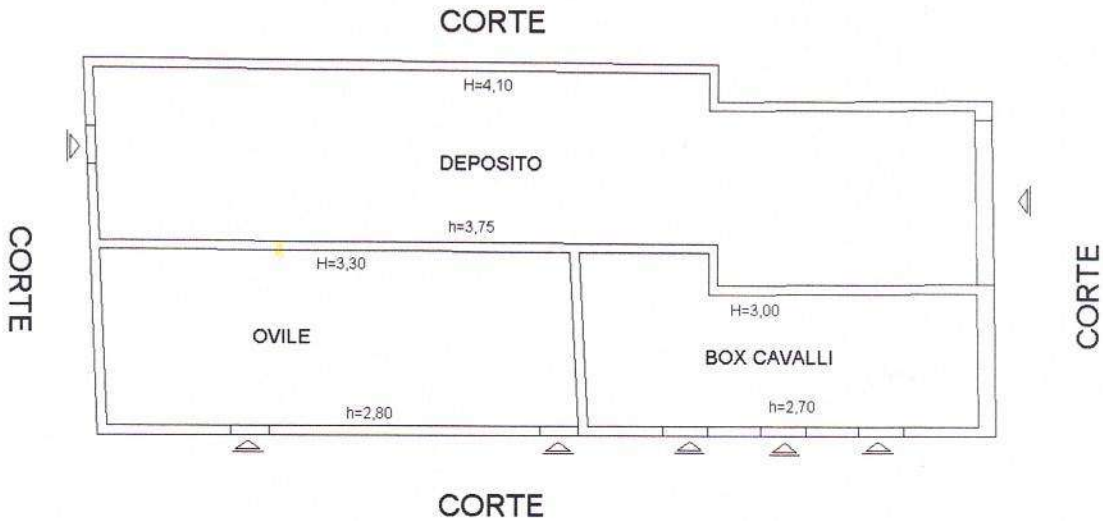

Ultima planimetria in atti

Firmato Da: FILARDI GIUSEPPE Emesso Da: ARUBAPEC S.P.A. NG CA 3 Serial#: 4ff54f20083ff1c8d98aab61aecf7e4727 - Subalterno 5>

Agenzia del Territorio
CATASTO FABBRICATI
Ufficio Provinciale di
Matera

Dichiarazione protocollo n. MT0074604del 22/08/2013
Planimetria di u.i.u. in Comune di Pomarico
Contrada San Lorenzo civ. SNC

Identificativi Catastali:	Compilata da:
Sezione:	Adduce Gianpaolo
Foglio: 33	Iscritto all'albo: Geometri
Particella: 127	
Subalterno: 5	Prov. Matera N. 00853

Scheda n. 2 Scala 1:200

Ultima planimetria in atti

Firmato Da: FILARDI GIUSEPPE Emesso Da: ARUBAPEC S.P.A. NG CA 8 Serial#: 4ff54f200835f1c8d98aab61aecf7e4f27 - Subalterno 5>

Data: 16/12/2021 - n. T272808 - Richiedente: FLRGPP57R09A942F

Agenzia del Territorio
CATASTO FABBRICATI
Ufficio Provinciale di
Matera

Dichiarazione protocollo n. MT0074604del 22/08/2013

Planimetria di u.i.u. in Comune di Pomarico

Contrada San Lorenzo civ. SNC

Identificativi Catastali:	Compilata da: Adduce Gianpaolo
Sezione:	Iscritto all'albo: Geometri
Foglio: 33	
Particella: 127	
Subalterno: 5	Prov. Matera N. 00853

Scheda n. 3 Scala 1:100

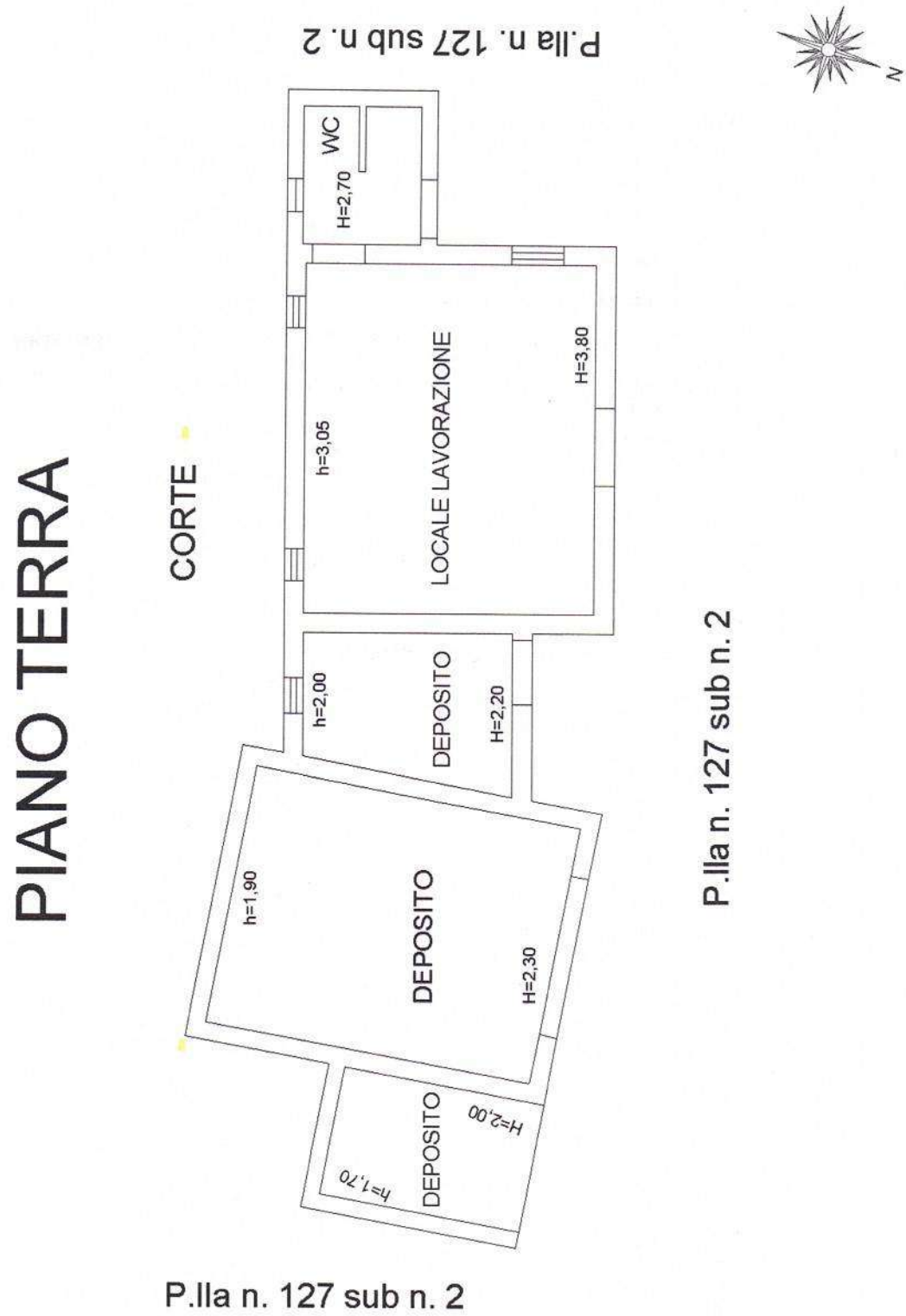

P.lla n. 127 sub n. 2

Ultima planimetria in atti

Data: 16/12/2021 - n. T272808 - Richiedente: FLRGPP57R09A942F
Totale schede: 8 - Formato di acquisizione: A4(210x297) - Formato stampa richiesto: A4(210x297)

Firmato Da: FILARDI GIUSEPPE Emesso Da: ARUBAPEC S.P.A. NG CA 3 Serial#: 4ff54f20835f1c8d08aab61aecf7e427 - Subalterno 5>

Agenzia del Territorio
CATASTO FABBRICATI
Ufficio Provinciale di
Matera

Dichiarazione protocollo n. MT0074604del 22/08/2013

Planimetria di u.i.u. in Comune di Pomarico

Contrada San Lorenzo civ. SNC

Identificativi Catastali:	Compilata da:
Sezione:	Adduce Gianpaolo
Foglio: 33	Iscritto all'albo: Geometri
Particella: 127	
Subalterno: 5	Prov. Matera N. 00853

Scheda n. 1 Scala 1:500

CORPO H

PIANO TERRA

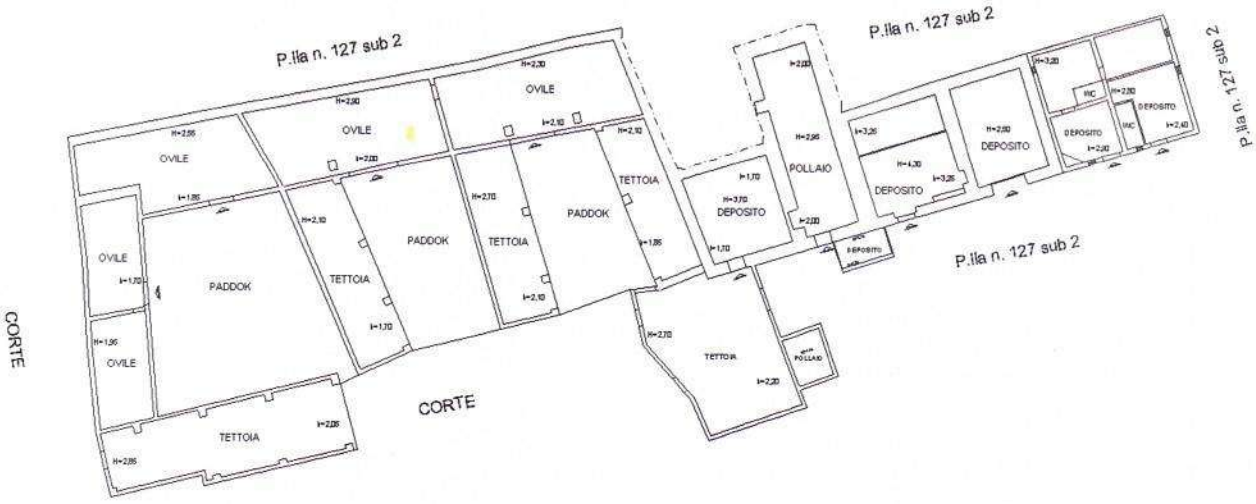

Ultima planimetria in atti

Firmato Da: FILARDI GIUSEPPE Emesso Da: ARUBAPEC S.P.A. NG CA 3 Serial#: 41f54f20835f1c8d98aab61aec7e4727 - Subalterno 5>
CONTRADA SAN LORENZO n. SNC Piano T

Comune. (MT) POMARICO
Foglio: 32 NW

Scala originale. 1:2000
Dimensione cornice: 778 000 x 554 000 metri

30-Nov-2022 17:44:9
Protcollo pratica T350200/2022

Firmato Da: FILARDI GIUSEPPE Emesso Da: ARUBAPEC S.P.A. NG CA 3 Serial#: 4ff54f200835f1c8d98aab61aecf7e47

Firmato Da: FILARDI GIUSEPPE Emesso Da: ARUBAPEC S.P.A. NG CA 3 Serial#: 4ff54f2008355f1c8d98aab61aecf7e47

Comune: (MT) POMARICO
Foglio: 32 N

Scala originale: 1:2000
Dimensione cornice: 778.000 x 556.000 metri

Protocollo pratica T350200/2022
30-Nov-2022 17:44:9

Firmato Da: FILARDI GIUSEPPE Emesso Da: ARUBAPEC S.P.A. NG CA 3 Serial#: 4ff54f2008355f1c8d98aab61aecf7e47

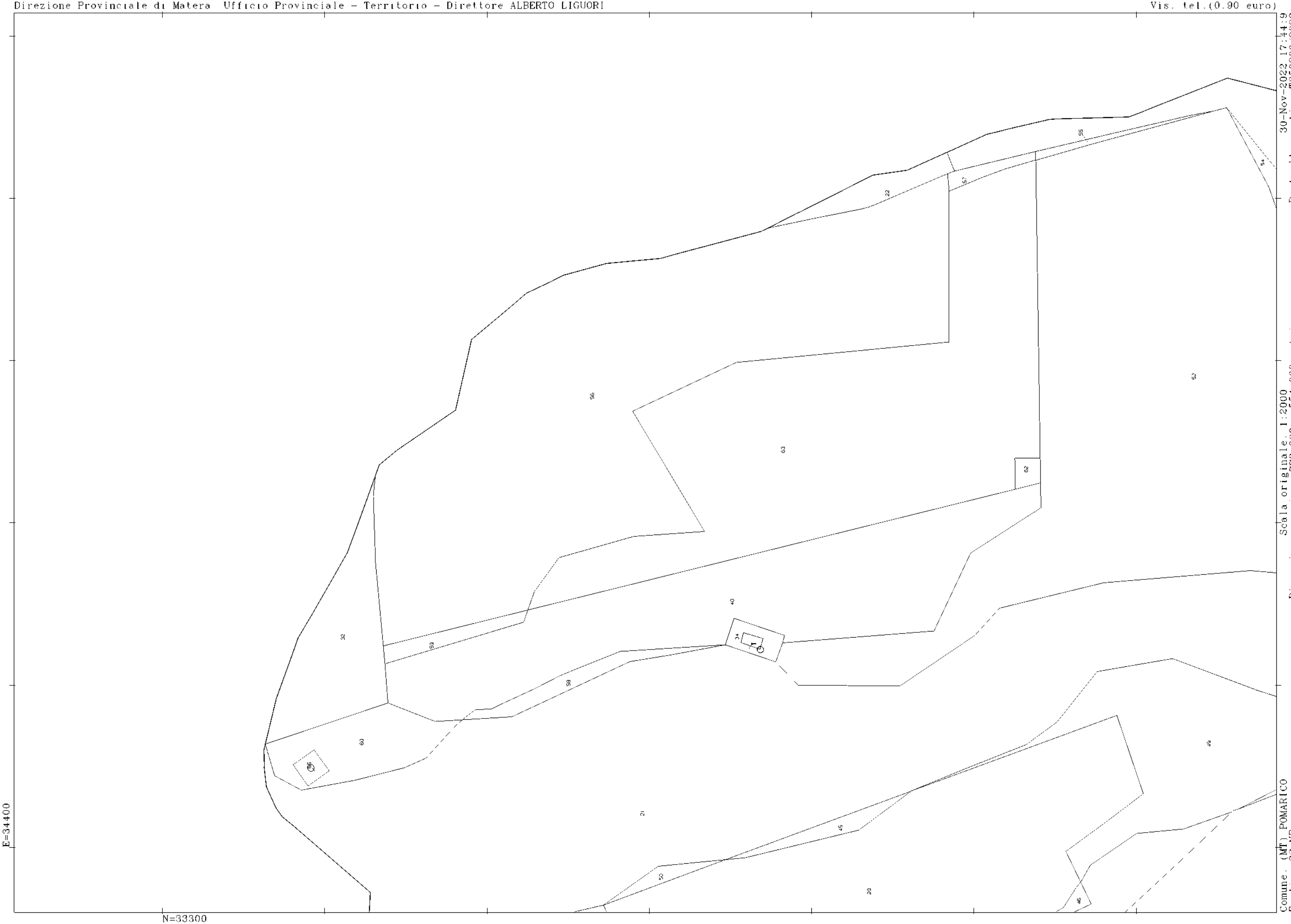

Comune: (MT) POMARICO
Foglio: 32 NE

Scala originale: 1:2000
Dimensione cornice: 778 000 x 554 000 metri

30-Nov-2022 17:44:9
Protcollo pratica T350200/2022

Firmato Da: FILARDI GIUSEPPE Emesso Da: ARUBAPEC S.P.A. NG CA 3 Serial#: 4ff54f2008355f1c8d98aab61aecf7e47

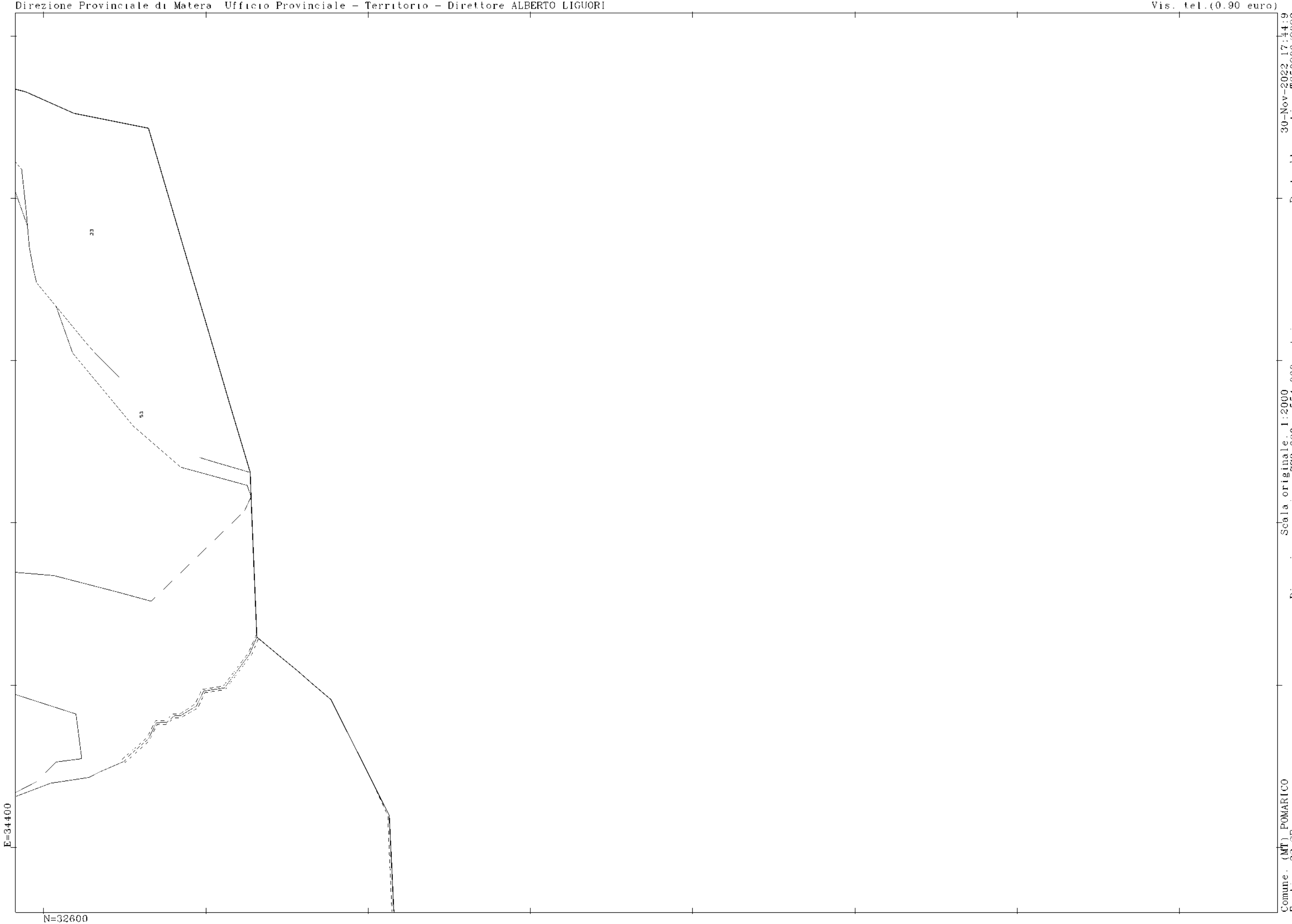

Comune: (MT) POMARICO
Foglio: 32 SE

Scala originale: 1:2000
Dimensione cornice: 778 000 x 554 000 metri

30-Nov-2022 17:44:9
Protcollo pratica T350200/2022

Firmato Da: FILARDI GIUSEPPE Emesso Da: ARUBAPEC S.P.A. NG CA 3 Serial#: 4ff54f2008355f1c8d98aab61aecf7e47

Comune: (MT) POMARICO
Foglio: 32 S

Scala originale: 1:2000
Dimensione cornice: 778.000 x 556.000 metri

Protocollo pratica T350200/2022
30-Nov-2022 17:44:9

Firmato Da: FILARDI GIUSEPPE Emesso Da: ARUBAPEC S.P.A. NG CA 3 Serial#: 4ff54f2008351fc8d98aab61aecf7e47

30-Nov-2022 17:44:9
Protcollo pratica T350200/2022

Scala originale, 1:2000
Dimensione cornice: 778 000 x 554 000 metri

Comune: (MT) POMARICO
Foglio: 32 SW

Firmato Da: FILARDI GIUSEPPE Emesso Da: ARUBAPEC S.P.A. NG CA 3 Serial#: 4ff54f2008355f1c8d98aab61aecf7e47

Direzione Provinciale di Matera Ufficio Provinciale - Territorio - Direttore ALBERTO LIGUORI

Vis. tel.(0.90 euro)

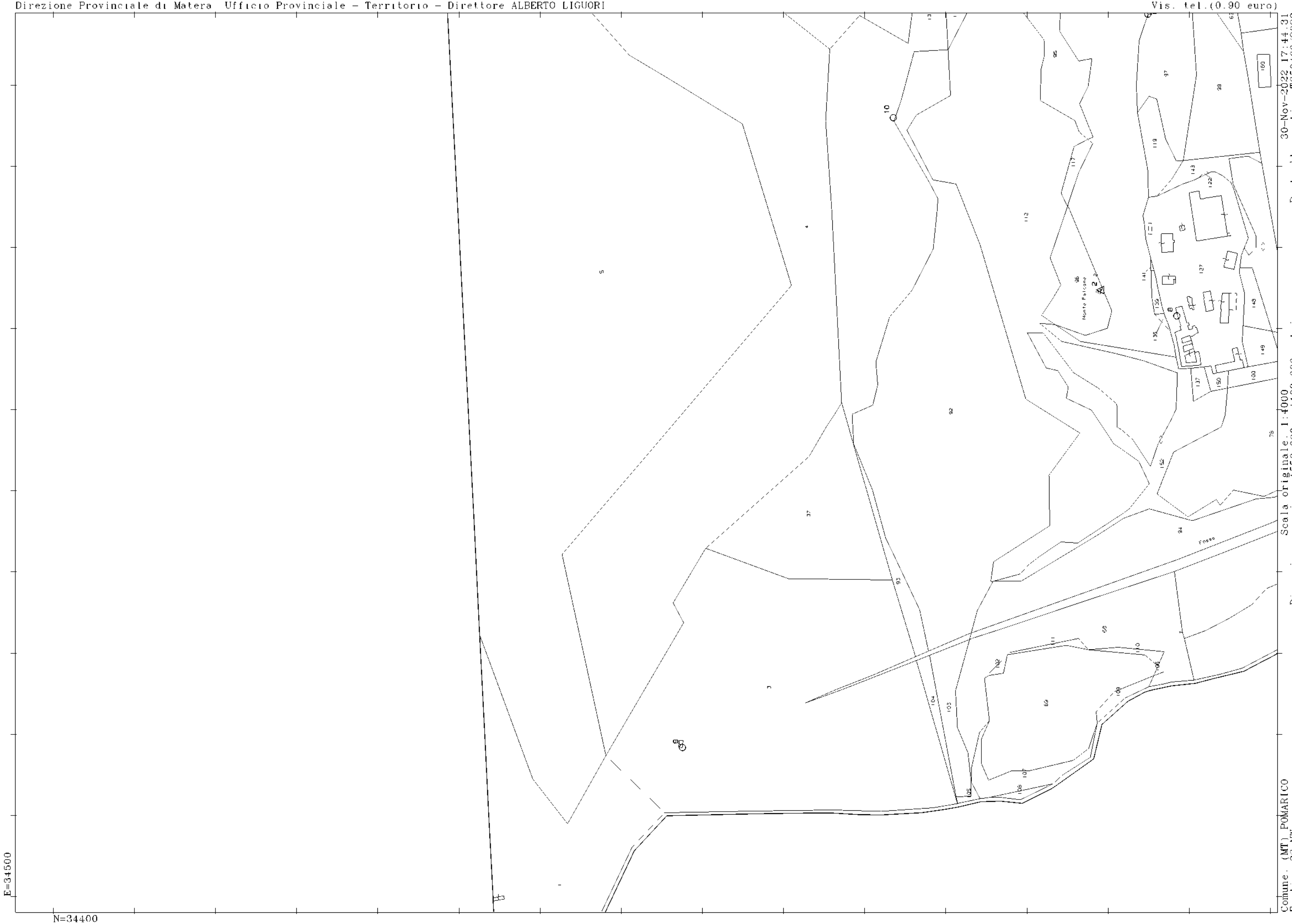

Comune: (MT) POMARICO
Foglio: 33 NW

Scala originale: 1:4000
Dimensione cornice: 1556.000 x 1108.000 metri

Protocollo pratica T350460/2022 30-Nov-2022 17:44:31

Firmato Da: FILARDI GIUSEPPE Emesso Da: ARUBAPEC S.P.A. NG CA 3 Serial#: 4ff54f2008355f1c8d98aab61aec7e47

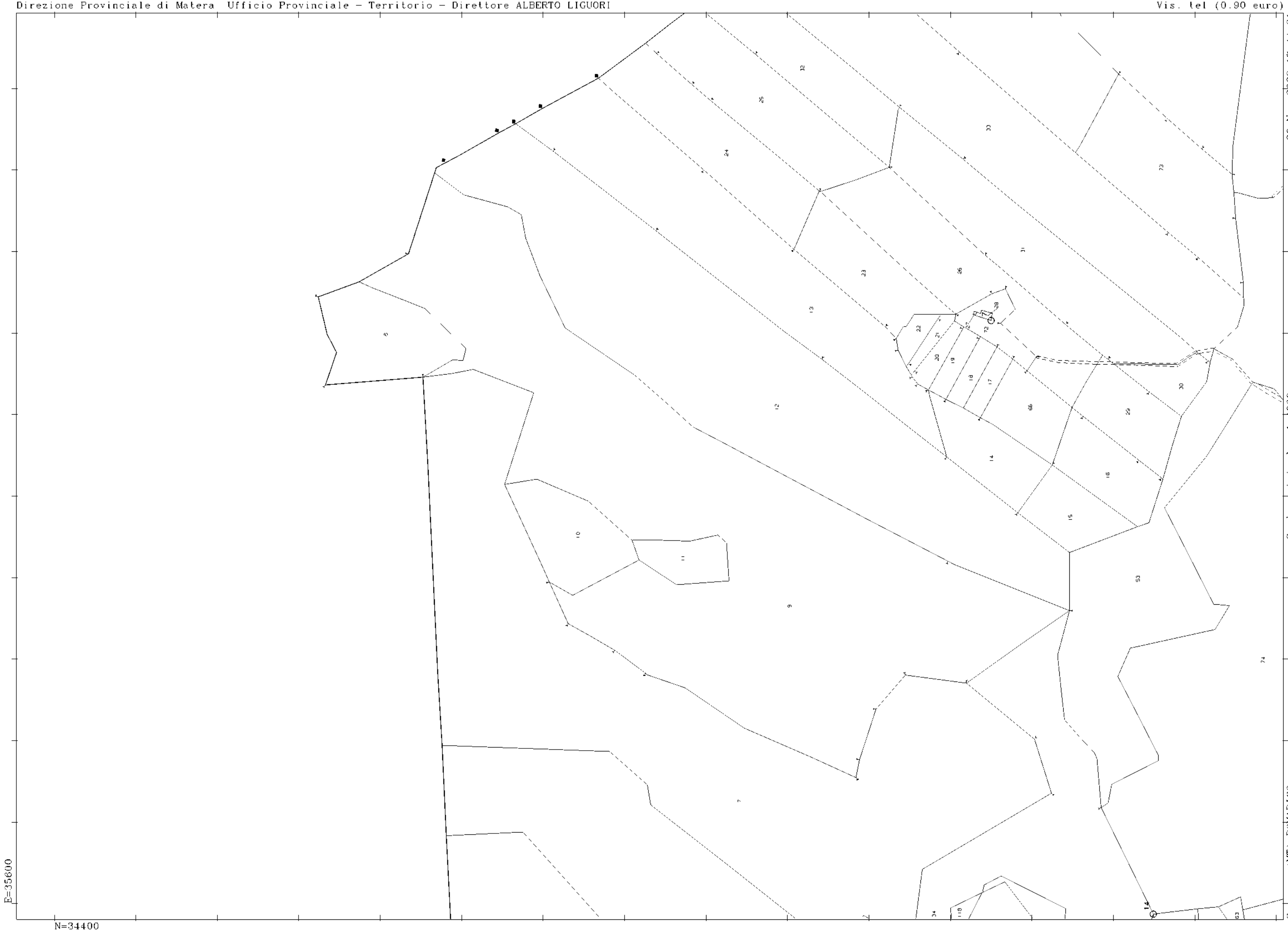

Comune: (MT) POMARICO
Foglio: 33 N

Scala originale: 1:4000
Dimensione cornice: 1556.000 x 1112.000 metri

Protocollo pratica T350460/2022 30-Nov-2022 17:44:31

Firmato Da: FILARDI GIUSEPPE Emesso Da: ARUBAPEC S.P.A. NG CA 3 Serial#: 4ff54f2008355f1c8d98aab61aecf7e47

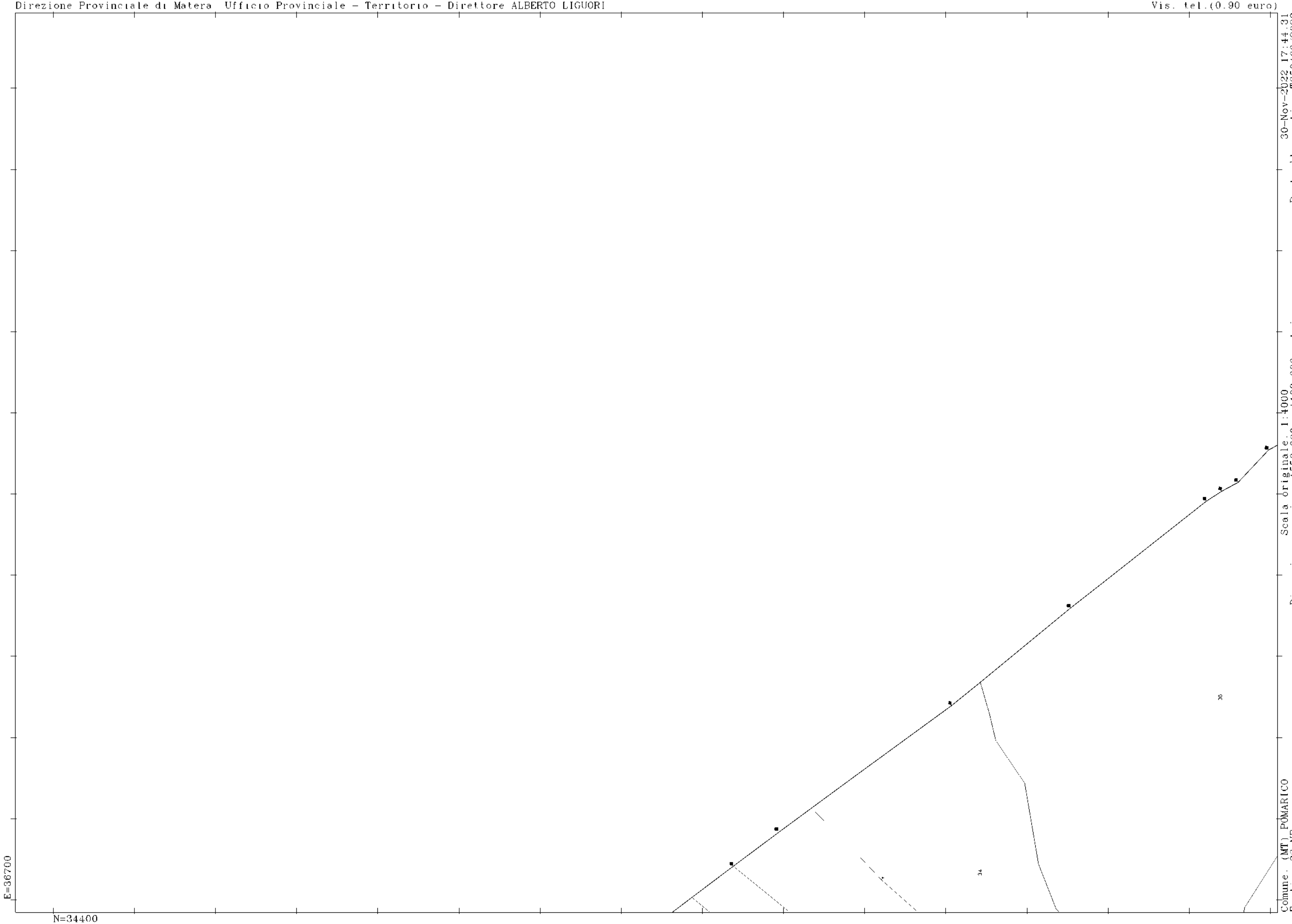

Comune: (MT) POMARICO
Foglio: 33 NE

Scala originale: 1:4000
Dimensione cornice: 1556.000 x 1108.000 metri

Protcollo pratica T350460/2022 30-Nov-2022 17:44:31

Firmato Da: FILARDI GIUSEPPE Emesso Da: ARUBAPEC S.P.A. NG CA 3 Serial#: 4ff54f2008351fc8d98aab61aecf7e47

Comune: (MT) POMARICO
Foglio: 33 SE

Scala originale: 1:4000
Dimensione cornice: 1556.000 x 1108.000 metri

Protocollo 30-Nov-2022 17:44:31
pratica T350460/2022

Firmato Da: FILARDI GIUSEPPE Emesso Da: ARUBAPEC S.P.A. NG CA 3 Serial#: 4ff54f2008355f1c8d98aab61aecf7e47

Comune: (MT) POMARICO
Foglio: 33 S

Scala originale: 1:4000
Dimensione cornice: 1556.000 x 1112.000 metri

Protocollo pratica T350460/2022

30-Nov-2022 17:44:31

Firmato Da: FILARDI GIUSEPPE Emesso Da: ARUBAPEC S.P.A. NG CA 3 Serial#: 4ff54f2008355f1c8d98aab61aecf7e47

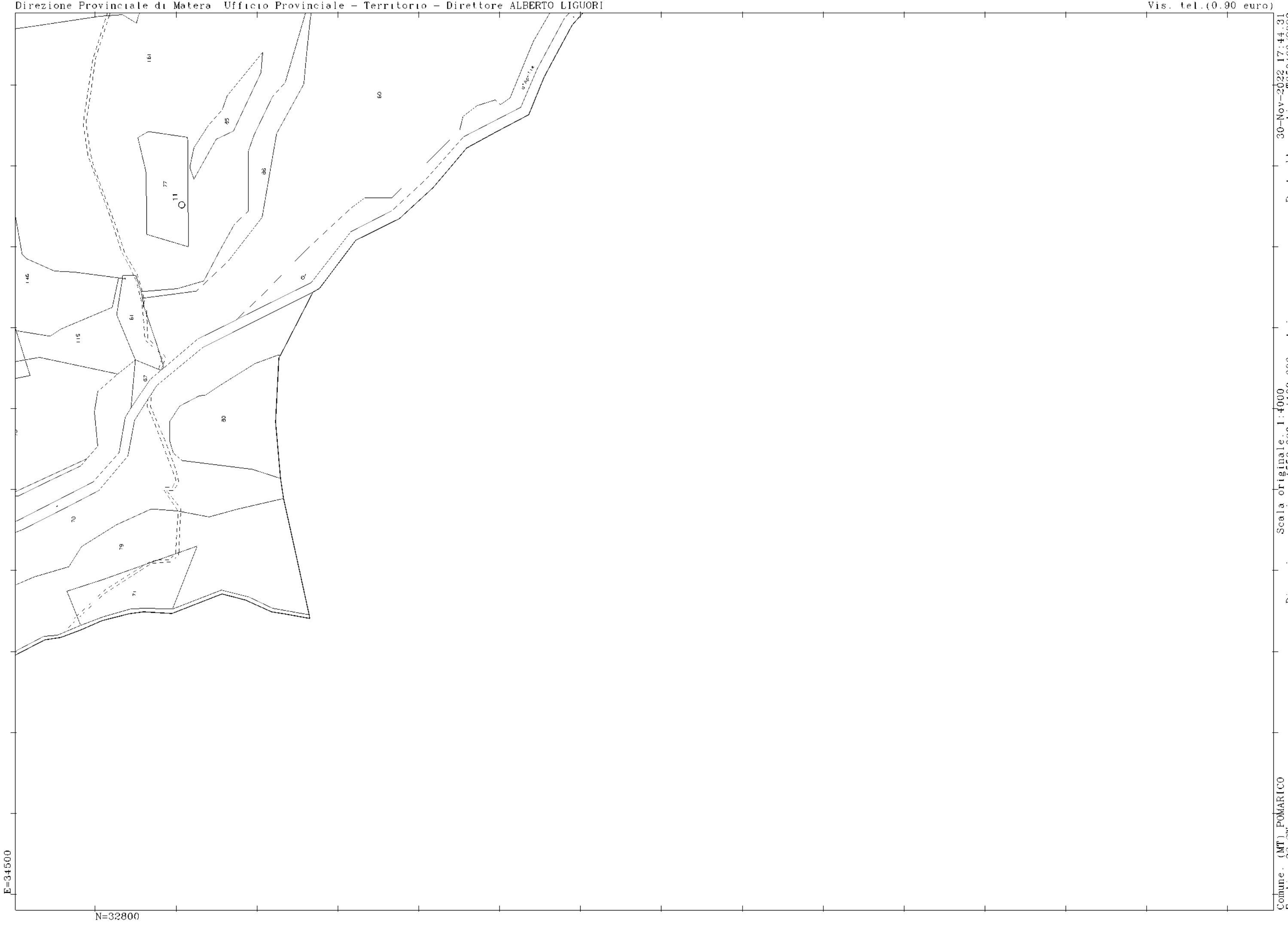

Comune: (MT) POMARICO
Foglio: 33 SW

Scala originale: 1:4000
Dimensione cornice: 1558.000 x 1108.000 metri

Protocollo 30-Nov-2022 17:44:31
pratica T350460/2022

Firmato Da: FILARDI GIUSEPPE Emesso Da: ARUBAPEC S.P.A. NG CA 3 Serial#: 4ff54f2008355f1c8d98aab61aecf7e47

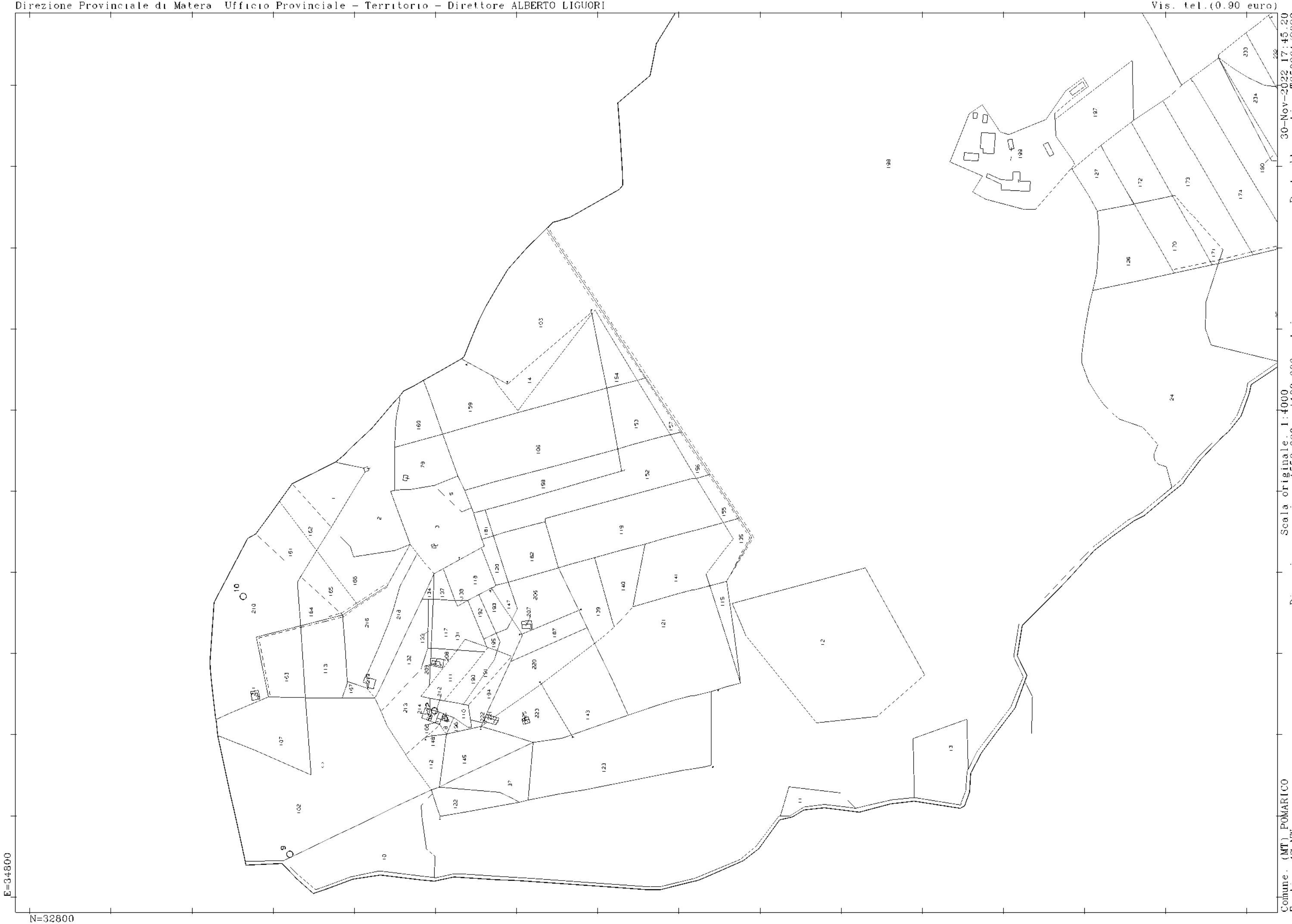

Comune: (MT) POMARICO
Foglio: 47 NW

Scala originale: 1:4000
Dimensione cornice: 1556.000 x 1108.000 metri

30-Nov-2022 17:45:20
Protcollo pratica T350961/2022

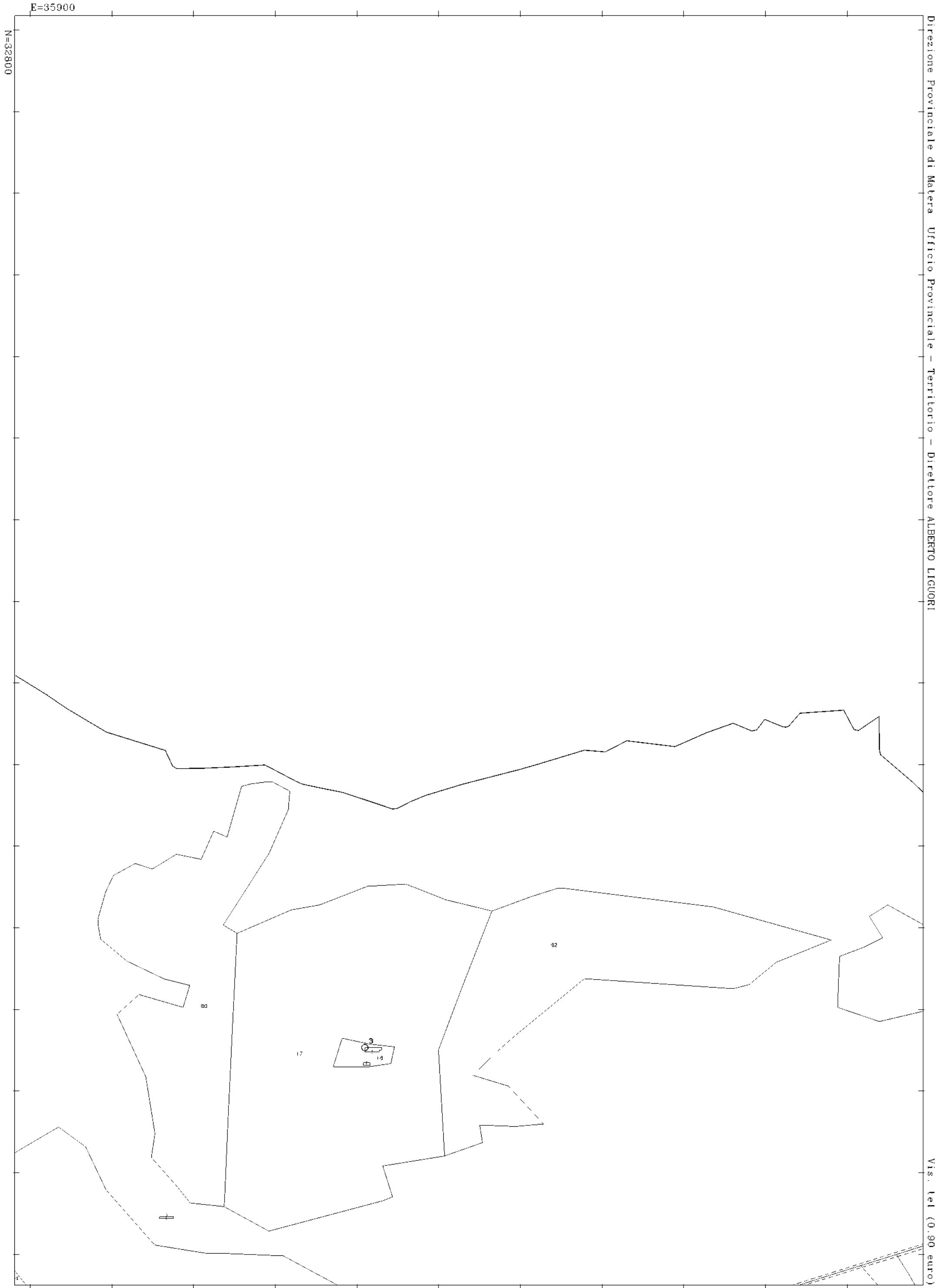

Comune: (MT) POMARICO
Foglio: 47 N

Scala originale: 1:4000
Dimensione cornice: 1556.000 x 1112.000 metri

30-Nov-2022 17:45:20
Protcollo pratica T350961/2022

Firmato Da: FILARDI GIUSEPPE Emesso Da: ARUBAPEC S.P.A. NG CA 3 Serial#: 4ff54f200835f1c8d98aab61aecf7e47

Firmato Da: FILARDI GIUSEPPE Emesso Da: ARUBAPEC S.P.A. NG CA 3 Serial#: 4ff54f2008351f8d98aab61aecf7e47

Firmato Da: FILARDI GIUSEPPE Emesso Da: ARUBAPEC S.P.A. NG CA 3 Serial#: 4ff54f2008355f1c8d98aab61aecf7e47

Comune: (MT) POMARICO
Foglio: 47 SE

Scala originale: 1:4000
Dimensione cornice: 1556.000 x 1108.000 metri

Protcollo pratica T350961/2022

30-Nov-2022 17:45:20

Firmato Da: FILARDI GIUSEPPE Emesso Da: ARUBAPEC S.P.A. NG CA 3 Serial#: 4ff54f200835f1c8d98aab61aecf7e47

Firmato Da: FILARDI GIUSEPPE Emesso Da: ARUBAPEC S.P.A. NG CA 3 Serial#: 4ff54f2008351f c8d98aab61aecf7e47

30-Nov-2022 17:45:20
Protcollo pratica T350961/2022

Scala originale: 1:4000
Dimensione cornice: 1556.000 x 1108.000 metri

Comune: (MT) POMARICO
Foglio: 47 SW